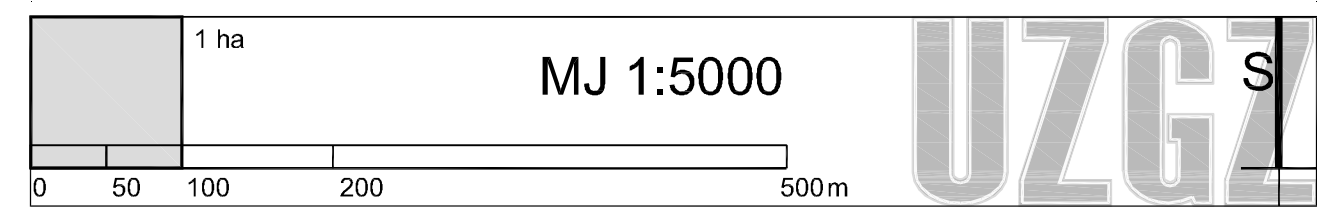
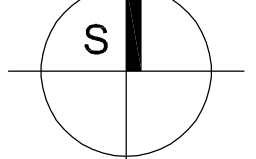
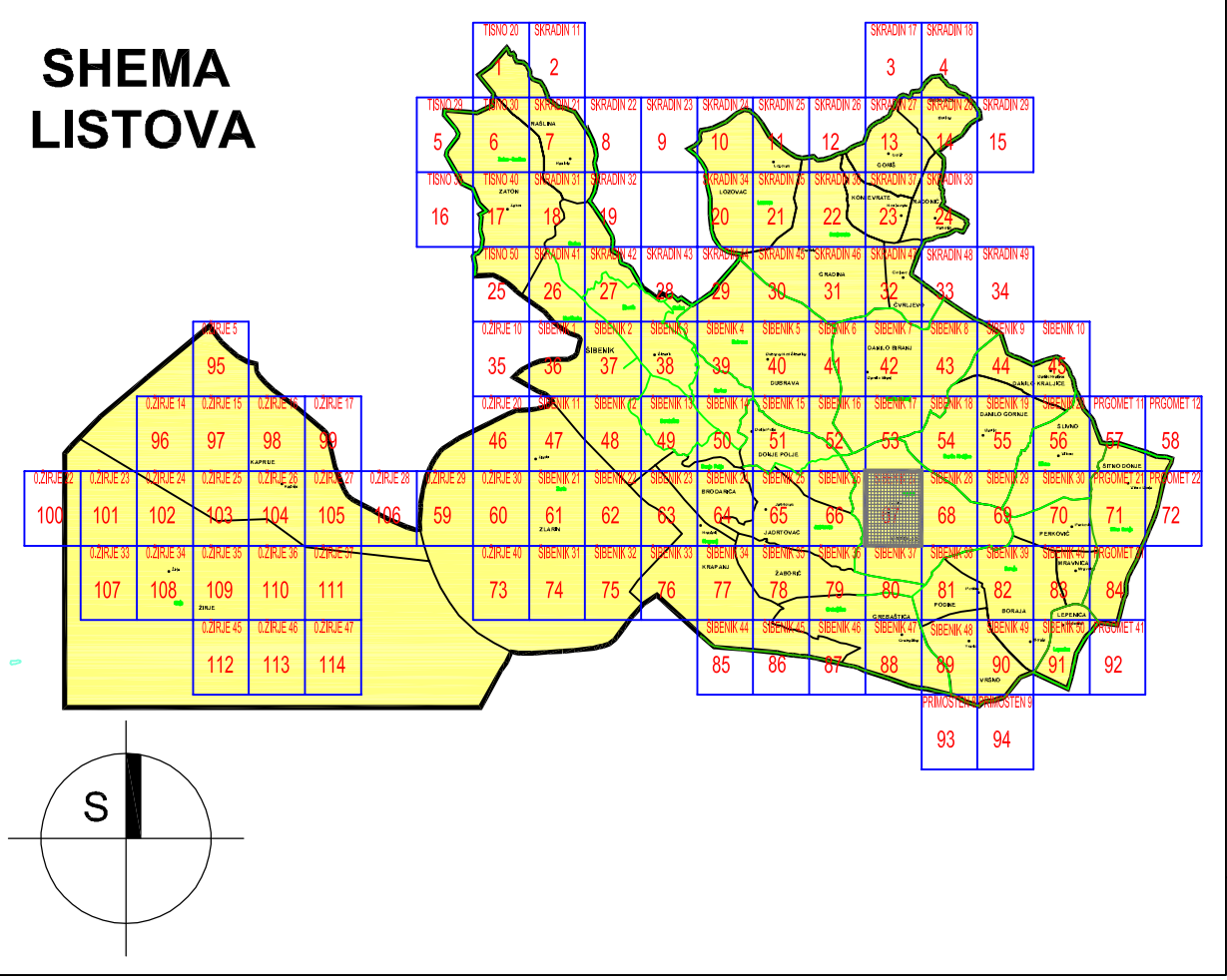


ŠIBENSKO-KNINSKA ŽUPANIJA  
**GRAD ŠIBENIK**  
**PROSTORNI PLAN**  
**UREĐENJA**  
**4.67.**  
**GRAĐEVINSKA PODRUČJA**

TUMAC:

- ŽUPANIJSKA GRANICA
  - OPĆINSKA / GRADSKA GRANICA
  - GRANICA NASELJA
  - GRANICA KATASTARSKÉ OPĆINE
  - GRANICA OBUHVATA II. IZMJENE I DOPUNE PPUG-a
- OBUHVAT OBAVEZNE IZRADE PROSTORNOG PLANA
- GENERALNI URBANISTIČKI PLAN GRADA ŠIBENIKA (GUP)
  - URBANISTIČKI PLAN UREĐENJA (UPU)
  - DETALJNI PLAN UREĐENJA (DPU)
  - PODRUČJE ZA ISTRAŽIVANJE
- GRAĐEVINSKA PODRUČJA
- |           |             |                                    |       |
|-----------|-------------|------------------------------------|-------|
| Ingrađeno | netograđeno | NASELJA                            | 70 m  |
|           |             | GOSPODARSKE NAMJENE                | 25 m  |
|           |             | UGOSTITELJSKO TURISTIČKE NAMJENE   | 50 m  |
|           |             | KOPNENI DIO LUKE NAUČIČKOG TURIZMA | 70 m  |
|           |             | ŠPORTSKO REKREACIJSKE NAMJENE      | 100 m |
|           |             | POSEBNA NAMJENA                    |       |
- OSTALO:
- ZAŠITNA ŠUMA
  - EVIDENTIRANE ČESTICE JAVNOG VODNOG DOBRA
  - GROBLJE
  - POVRŠINE INFRASTRUKTURNIH SUSTAVA

SHEMA LISTOVA



Županija: ŠIBENSKO-KNINSKA ŽUPANIJA	
Grad: ŠIBENIK	
Naziv prostornog plana: II. IZMJENE I DOPUNE PROSTORNOG PLANA UREĐENJA GRADA ŠIBENIKA - KONACNI PRIJEDLOG PLANA -	
Naziv kartografskog prikaza: GRAĐEVINSKA PODRUČJA	
Broj kartografskog prikaza: ŠIBENIK-27	Mjerilo kartografskog prikaza: 1:5.000
Odluka Gradskog vijeća Grada Šibenika o izradi plana: Službeni glasnik grada Šibenika br. 3/11, 4/11 - Ispravak, 6/11	Odluka Gradskog vijeća Grada Šibenika o donošenju plana: ...
Javno rasprava objavljena: 13. listopada 2011. godine, "Slobodna Dalmacija"	Javno izlaganje održano: 21. - 28. listopada 2011. godine
Pečat tijela odgovornog za provođenje javne rasprave:	Odgovorna osoba za provođenje javne rasprave: mag.spec. KRESIMIR PETKOVIĆ, dipl.ing.arch.
Suglasnost na plan prema Čl. 97. Zakona o prostornom uređenju i gradnji (Narodne novine br. 76/07, 38/08, 55/11 i 90/11):	
Pravna osoba koja je izradila plan: URBANISTIČKI ZAVOD GRADA ZAGREBA d.o.o., ZAGREB, Ulica braće Domany 4	
Pečat pravne osobe koja je izradila plan:	Odgovorna osoba: LUKA ŠULENTIĆ, mag.ing.arch.
Pečat odgovornog voditelja:	Odgovorni voditelj: MAJA VIDEK PAVLOVIĆ, mag.ing.arch.
Stručni tim u izradi plana: 1. MAJA VIDEK PAVLOVIĆ, mag.ing.arch. 2. NINA KELAVA, dipl.ing.arch. 3. GORAN IZETBEGOVIĆ, dipl.ing.prom. 4. ANDREJA ŠUGAR, mag.ing.aedif.	
Pečat Gradskog vijeća Grada Šibenika:	Predsjednik Gradskog vijeća Grada Šibenika:
Istovjetnost ovog prostornog plana s izvornikom ovjerava:	Pečat nadležnog tijela:

Mjerilo 1 : 5000

