




TUMAČ ZNAKOVLJA:

GRANICE



-  ŽUPANIJSKA GRANICA
-  OPĆINSKA / GRADSKA GRANICA
-  GRANICA NASELJA

OSTALE GRANICE

-  GRANICA OBUHVATA II. IZMJENA I DOPUNA PPUG-a



POŠTA I TELEKOMUNIKACIJE

POŠTA

-  POŠTANSKI CENTAR
-  JEDINICA POŠTANSKE MREŽE



JAVNE TELEKOMUNIKACIJE

TELEFONSKA MREŽA - KOMUTACIJSKI ČVOROVI U NEPOKRETNJOJ MREŽI

-  TRANZITNA RAZINA TANDEM-TRANZITNA TELEFONSKA CENTRALA
-  PRISTUPNA RAZINA MJESNA TELEFONSKA CENTRALA

VODOVI I KANALI



KORISNIČKI I SPOJNI VODOVI I KANALI

-  (SVJETLOVODNI KABEL-SPOJNE VEZE)
-  KOAKSIJALNI I OSTALI -SPOJNE VEZE



JAVNE TELEKOMUNIKACIJE U POKRETNJOJ MREŽI

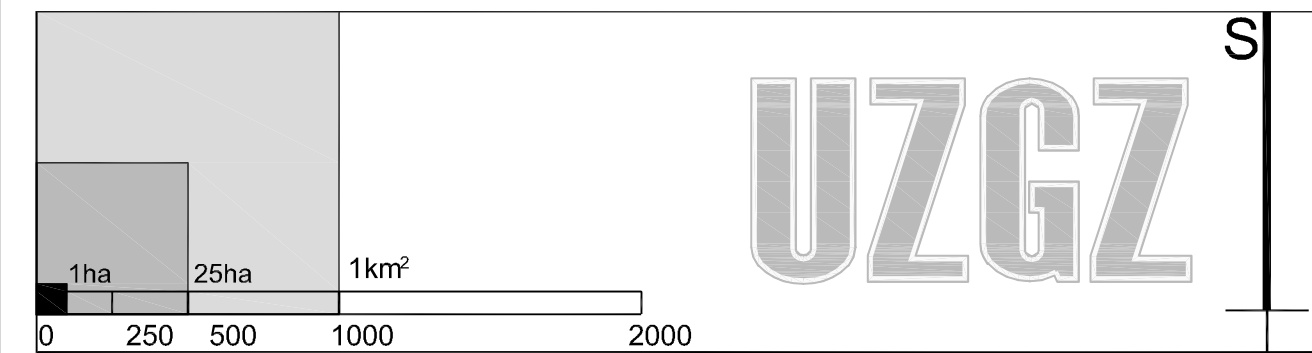
-  BAZNA RADIJSKA STANICA
-  RADIO RELEJNA POSTAJA
-  RADIO-RELEJNE VEZE-SPOJNE

TV SUSTAV VEZA

-  TV ODAŠILJAČ
-  RADIJSKI KORIDORI MIKROVALNIH VEZA

ZAŠTIĆENO OBALNO PODRUČJE MORA

-  ZOP LINIJA 1000m KOPNENOG POJASA
-  LINIJA 300m POJASA MORA



Županija: <b>ŠIBENSKO-KNINSKA ŽUPANIJA</b>	
Grad: <b>ŠIBENIK</b>	
Naziv prostornog plana: <b>II. IZMJENE I DOPUNE PROSTORNOG PLANA UREĐENJA GRADA ŠIBENIKA - KONAČNI PRIJEDLOG PLANA -</b>	
Naziv kartografskog prikaza: <b>Izvod iz kartografskog prikaza SUSTAV POŠTA I TELEKOMUNIKACIJA za obuhvat II. Izmjena i dopuna PPUG-a</b>	
Broj kartografskog prikaza: <b>Izvod iz 2.1.</b>	Mjerilo kartografskog prikaza: <b>1:25.000</b>
Odluka Gradskog vijeća Grada Šibenika o izradi plana: <b>Službeni glasnik grada Šibenika br. 3/11, 4/11 - Ispravak, 6/11</b>	Odluka Gradskog vijeća Grada Šibenika o donošenju plana: <b>...</b>
Javna rasprava objavljena: <b>13. listopada 2011. godine, "Slobodna Dalmacija"</b>	Javno izlaganje održano: <b>21. - 28. listopada 2011. godine</b>
Pečat tijela odgovornog za provođenje javne rasprave:	Odgovorna osoba za provođenje javne rasprave:  <b>mag.spec. KREŠIMIR PETKOVIĆ, dipl.ing.arch.</b>
Suglasnost na plan prema Čl. 97. Zakona o prostornom uređenju i gradnji (Narodne novine br. 76/07, 38/09, 55/11 i 90/11):	
Pravna osoba koja je izradila plan: <b>URBANISTIČKI ZAVOD GRADA ZAGREBA d.o.o., ZAGREB, Ulica braće Domany 4</b>	
Pečat pravne osobe koja je izradila plan:	Odgovorna osoba:  <b>LUKA ŠULENTIĆ, mag.ing.arch.</b>
Pečat odgovornog voditelja:	Odgovorni voditelj:  <b>MAJA VIDEK PAVLOVIĆ, mag.ing.arch.</b>
Stručni tim u izradi plana: 1. MAJA VIDEK PAVLOVIĆ, mag.ing.arch. 2. NINA KELAVA, dipl.ing.arch. 3. GORAN IZETBEGOVIĆ, dipl.ing.prom. 4. ANDREJA ŠUGAR, mag.ing.aedif.	
Pečat Gradskog vijeća Grada Šibenika :	Predsjednik Gradskog vijeća Grada Šibenika:  _____
Istovjetnost ovog prostornog plana s izvornikom ovjerava:  _____	Pečat nadležnog tijela:  _____