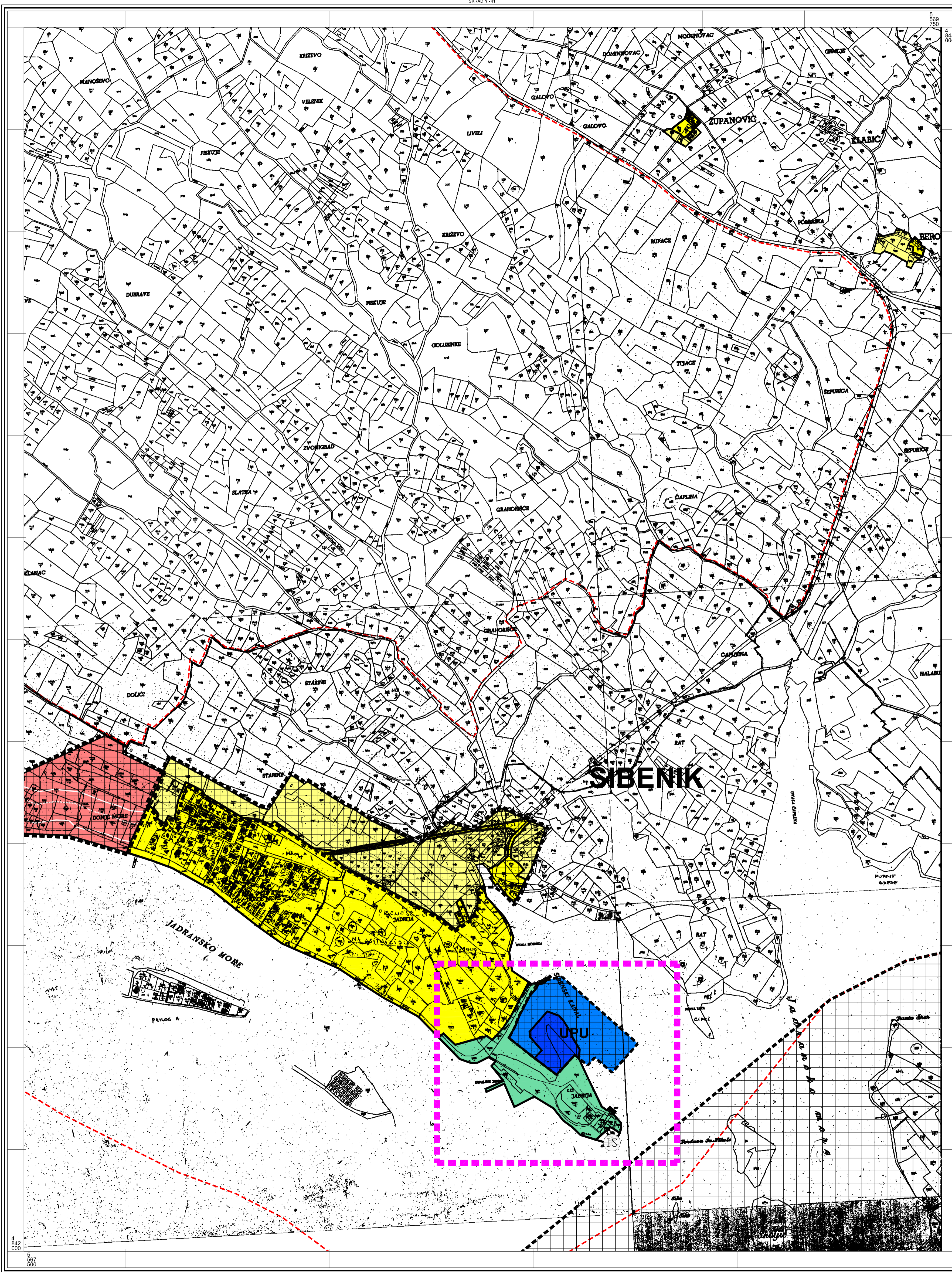


ŠIBENSKO-KNINSKA ŽUPANIJA  
**GRAD ŠIBENIK**  
**PROSTORNI PLAN**  
**UREĐENJA**  
**4.36.**  
**GRAĐEVINSKA PODRUČJA**



**TUMAČ:**

	ŽUPANIJSKA GRANICA		GRANICA NASELJA
	OPĆINSKA / GRADSKA GRANICA		GRANICA KATASTRARKE OPĆINE

**OBUHVAAT OBAVEZNE IZRADE PROSTORNOG PLANA**

	GENERALNI URBANISTIČKI PLAN GRADA ŠIBENIKA (GUP)		DETALJNI PLAN UREĐENJA (DPU)
	URBANISTIČKI PLAN UREĐENJA (UPU)		PODRUČJE ZA ISTRAŽIVANJE

**GRAĐEVINSKA PODRUČJA**

	izgrađeno		naselja		70 m
	gospodarske namjene		ugostiteljsko turističke namjene		25 m
	ugostiteljsko turističke namjene		kopneni dio luke nautičkog turizma		50 m
	kopneni dio luke nautičkog turizma		športsko rekreacijske namjene		70 m
	športsko rekreacijske namjene		posebna namjena		100 m
	posebna namjena		kopneni dio / akvatorij sportske luke Jadrinja		
	kopneni dio / akvatorij sportske luke Jadrinja		groblje		

**OSTALO:**

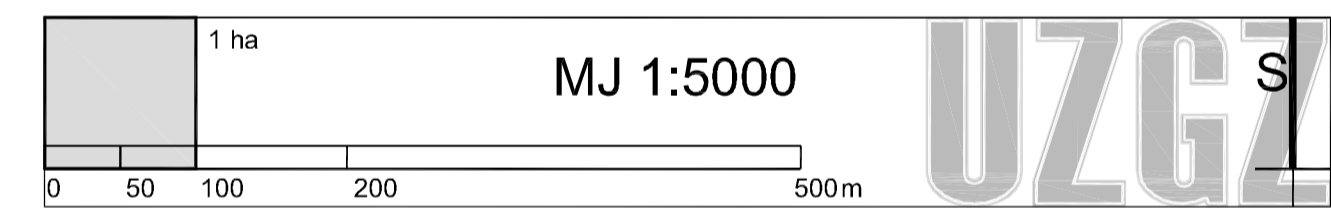
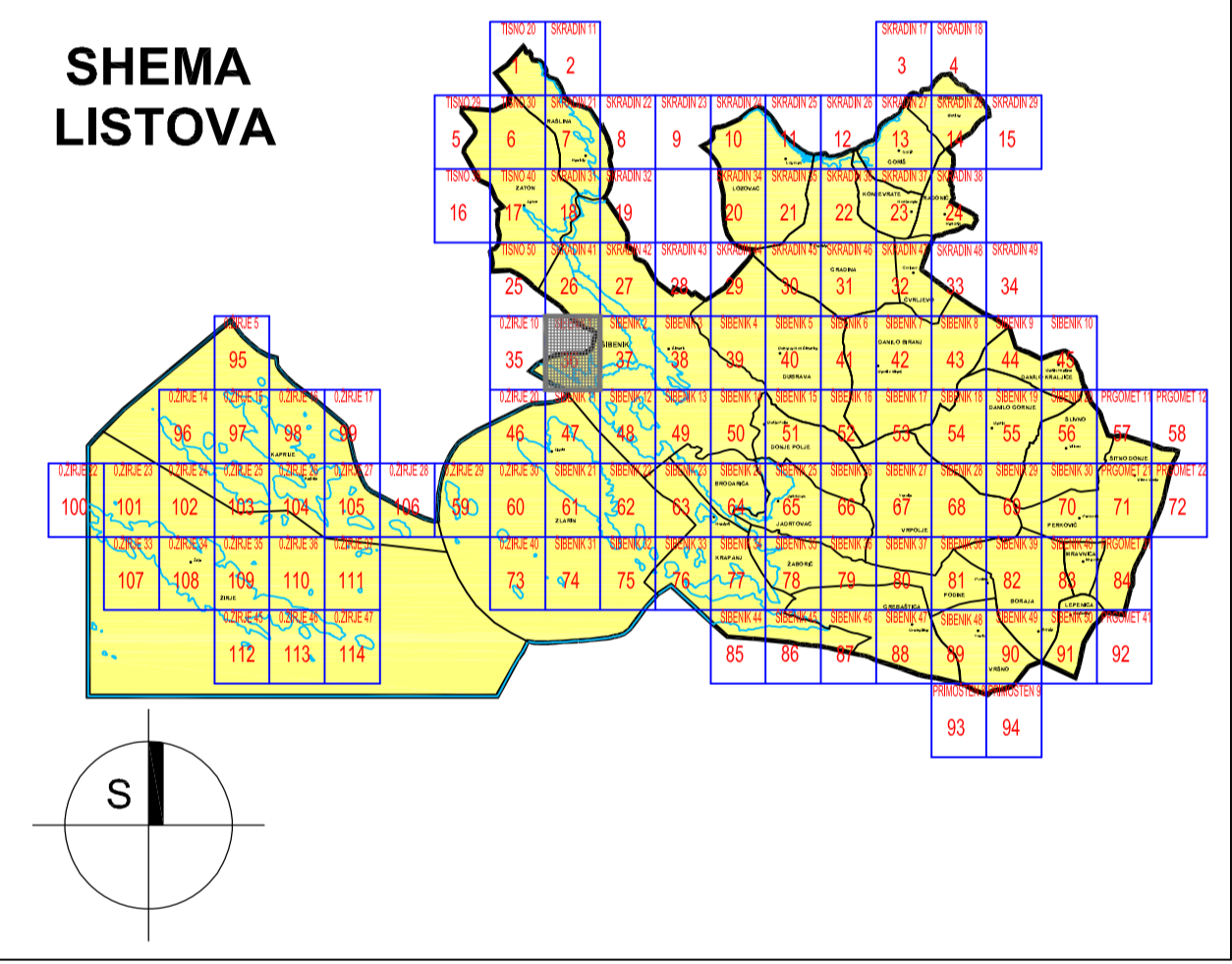
	zaštitna šuma		evidentirane čestice javnog vodnog dobra		groblje
	zaštitna šuma		evidentirane čestice javnog vodnog dobra		groblje
	zaštitna šuma		evidentirane čestice javnog vodnog dobra		groblje

**ZASTIČENO OBALNO PODRUČJE MORA**

	70 m
	25 m
	50 m
	70 m
	100 m

**OSTALO:**

	groblje
	groblje
	groblje



Županija: ŠIBENSKO-KNINSKA ŽUPANIJA	
Grad: ŠIBENIK	
Naziv prostornog plana: III. IZMJENE I DOPUNE PROSTORNOG PLANA UREĐENJA GRADA ŠIBENIKA	
Naziv kartografskog prikaza: GRAĐEVINSKA PODRUČJA	
Broj kartografskog prikaza: ŠIBENIK-1	4.36.
Mjerilo kartografskog prikaza: 1:5.000	
Odluka Gradskog vijeća Grada Šibenika o izradi plana: Službeni glasnik Grada Šibenika br. 10/11, 3/12, 8/12 i 7/13	Odluka Gradskog vijeća Grada Šibenika o donošenju plana: Službeni glasnik Grada Šibenika br. 9/13
Javna rasprava objavljena: 7.5.2012. godine, "Slobodna Dalmacija" 14.1.2013. godine, "Slobodna Dalmacija" 25.9.2013. godine, "Slobodna Dalmacija"	Javni uvid održan: 16. - 23.5.2012. godine 23. - 30.1.2013. godine 3. - 11.10.2013. godine
Pečat tijela odgovornog za provođenje javne rasprave:	Odgovorna osoba za provođenje javne rasprave: MADLENA ROŠA DULIBIĆ, dipl.ing.arch.
Suglasnost na plan prema Čl. 97. Zakona o prostornom uređenju i gradnji (NN 76/07, 38/09, 55/11, 90/11, 50/12): Klasa: 350-02/13-11/42 Ur. Broj: 531-05-1-1-13-02 Zagreb, 14. studeni 2013.	
Pravna osoba koja je izradila plan: URBANISTIČKI ZAVOD GRADA ZAGREBA d.o.o., ZAGREB, Ulica braće Domany 4	
Pečat pravne osobe koja je izradila plan:	Odgovorna osoba: DARIJEN BELEC, dipl.ing.grad.
Pečat odgovornog voditelja:	Odgovorni voditelj: IVAN KAPOVIĆ, mag.ing.arch.
Stručni tim u izradi plana: 1. IVAN KAPOVIĆ, mag.ing.arch. 2. MAJA VIDEK PAVLOVIĆ, mag.ing.arch. 3. GORAN IZTBEGOVIĆ, dipl.ing.prom. 4. ANDREJA ŠUGAR, mag.ing.arch.	
Pečat Gradskog vijeća Grada Šibenika:	Predsjednik Gradskog vijeća Grada Šibenika:
Istovjetnost ovog prostornog plana s izvornikom ovjerava:	Pečat nadležnog tijela:

Mjerilo 1 : 5000

