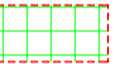





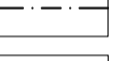





3. UVJETI KORIŠTENJA UREĐENJA I ZAŠTITE POVRŠINA

--- GRANICA OBUHVATA


3.1. UVJETI KORIŠTENJA

-  ZAŠTIĆENO OBALNO PODRUČJE MORA
-  PODRUČJE NAVJEĆEG INTENZITETA POTRESA VIŠ- VIII MCS LESTVICE
-  LUKA ZA JAVNI PROMET, ŽUPANIJSKOG I LOKALNOG ZNAČAJA
-  MORSKA LUKA POSEBNE NAMJENE - SPORTSKA LUKA
-  KOMUNALNI VEZ
-  JAVNOPROMETNA POVRŠINA
-  OS ULICE
-  ZONA OGRANIČENE GRADNJE
-  MAX. GP U ZONI Tn1 - NOVA GRADNJA
-  MAX. GP U ZONI Tn1 - POSTOJEĆA GRADNJA

RASTER LISTOVA



rujan, 2008.



| | | |
|----------------------------------------------------------------------------------------------------------------------------------------------------------------------------------------------------------------------------------------------------------------------------------------------------------------------------------------------------------------------------------------------------------------------------------------------------------------------------------------------------------------------------------------------------------------------------------------------------------------------------------------------------------------------------------------------------------------------------------------------|----------------------------------------------------------------------------------------|-----------------------------------------------------------------------------------------------------------|
| Županija: Šibensko - kninska Grad: Šibenik | URBANISTIČKI PLAN UREĐENJA NASELJA BRODARICA | |
| Naziv prostornog plana: | | |
| UVJETI KORIŠTENJA, UREĐENJA I ZAŠTITE POVRŠINA UVJETI KORIŠTENJA | | |
| Naziv kartografskog prikaza: | | |
| 3.1. / L2 | | |
| Broj kartografskog prikaza: 3.1. / L2 | Mjerilo kartografskog prikaza: 1:2000 | |
| Program mjera za unapređenje stanja u prostoru: "Službeni vjenski - Šibensko - kninske županije" Broj 2/05, 15/06 | | Odluka Gradskog vijeća o donošenju Plana: "Službeni glasnik Grada Šibenika" Broj 8/08 od 25.9.2008. |
| Javna rasprava: 28. rujna 2007. - 28. listopada 2007. | | Javni uvid održan: 13. listopada 2007. |
| Pečat tijela odgovornog za provođenje javne rasprave: | Odgovorna osoba za provođenje javne rasprave: mr.sc. GUSTAV ČERVAR, dipl. ing. arh. | |
| <p>Suglasnost na Plan prema čl. 26b. i 24 Zakona o prostornom uređenju (NN br. 30/94, 68/98, 61/00, 32/02, 100/04) Ministarstvo zaštite okoliša, prostornog uređenja i graditeljstva; klasa 350-02/08-13/20; urbr 531-06-08-2; 14.08.2008. Ministarstvo kulture, Uprava za zaštitu kulturne baštine; klasa 612-08/08-01-0219; urbr 532-04-18/5-08; 22.7.2008. Ministarstvo kulture, Uprava za zaštitu prirode; klasa 612-07/08-49/0785; urbr 532-08-03-02/1-08-02; 22.7.2008. Hrvatske vode, VO vodnog područja datimatskih silova; klasa 350-02/08-01/0000525; urbr 374-24-1-08-2; 4.7.2008. Županijski zavod za prostorno uređenje Šibensko-kninske županije; kl 350-02/08-01/256; urbr 2182/1-05-08-2; 14.7.2008.</p> | | |
| Pravna osoba koja je izradila Plan: URBANISTIČKI ZAVOD GRADA ZAGREBA d.o.o. ZAGREB, Britanski trg 12 | | |
| Pečat pravne osobe koja je izradila Plan: | Odgovorna osoba: Luka Šulentić, dipl. ing. arh. | |
| Koordinator plana: Tea Mirković Berković, dipl. ing. arh. | | |
| Stručni tim u izradi plana: 1. Tea Mirković Berković, dipl. ing. arh. 2. Goran Iztbegović, dipl. ing. prom. 3. Ljerkica Mišanović, dipl. ing. arh. 4. Maja Ahac, dipl. ing. grad. | | |
| Pečat Gradskog vijeća: | Predsjednik Gradskog vijeća: mr.sc. IVICA POLIČAK | |
| Istovjetnost ovog prostornog plana s izvornikom ojerava: | Pečat nadležnog tijela: | |