



REPUBLIKA HRVATSKA
Šibensko-kninska županija
Grad Šibenik

Upravni odjel za provedbu dokumenata prostornog uređenja i gradnju

KLASA: UP/I-361-03/18-01/000006
URBROJ: 2182/01-08-18-0006
Šibenik, 27. ožujka 2018.

OVO RJEŠENJE POSTALO JE
PRAVOMOĆNO DANA 21. 4. 2018
GOD.



Šibensko-kninska županija, Grad Šibenik, Upravni odjel za provedbu dokumenata prostornog uređenja i gradnju, rješavajući po zahtjevu koji je podnio investitor Šibensko-kninska županija, Šibenik, Pavla Šubića I 2 (OIB 99395814920) na temelju članka 99. stavka 1. Zakona o gradnji ("Narodne novine" broj 153/13. i 20/17.), izdaje

GRAĐEVINSKU DOZVOLU

I. Dovoljava se investitoru Šibensko-kninskoj županiji građenje građevine infrastrukturne namjene, vodnogospodarskog sustava korištenja voda - sustav navodnjavanja Donje Polje - Jadrtovac, 2. skupine, na k.č.z. 2550/5 (nastala od 2535/9, 2550/5 i 402/4), 2550/4 (nastala od 402/3 i 2550/4), 2100/1, 2539/1, 2539/2, 2539/3, 374/1, 374/7, 2537/2, 333/2, 333/4, 333/3, 2535/1, 402/1, 374/9, 2128, 2100/2, 2538/2, 2238/7, 2238/6, 2238/8, 2147/19, 2124, 2123/1, 2122, 2130/5, 2130/2, 2538/3, 2147/24, 2100/3, 2100/4, 2130/6, 2130/1, 2130/7, 2147/18, 2157/1, 2147/22, 2147/16, 2147/21, 2178/4, 2178/3, 2178/2, 2178/1, 2180, 374/3, 374/4, 374/5, 374/6, 374/12 (nastala od 374/13, 374/12, 2538/5, 2238/12, 2238/11 i 2538/4) i 2130/8 (nastala od 2130/1) sve K.O. Jadrtovac u Jadrtovcu, u skladu sa glavnim projektom, zajedničke oznake VPB-TOO-17-0003, koji je sastavni dio ove građevinske dozvole za koji je glavni projektant Enes Obarčanin, mag.ing.aedif., broj ovlaštenja G 4543, a sadržava:

1. građevinski projekt - opći dio oznake VPB-TGP-17-0003 od 07.2017. godine, ovlaštenu projektant Enes Obarčanin, mag.ing.aedif., broj ovlaštenja G 4543 (VODOPRIVREDNO-PROJEKTNI BIRO d.d. Zagreb, Ulica grada Vukovara 271, OIB 35069807615) - MAPA 1
2. građevinski projekt - distribucijski sustav i kabelski vod 10(20) kV TS Stražnice - TS Škevine (tekstualni dio) oznake VPB-TGP-17-0003 od 07.2017. godine, ovlaštenu projektant Enes Obarčanin, mag.ing.aedif., broj ovlaštenja G 4543 (VODOPRIVREDNO-PROJEKTNI BIRO d.d. Zagreb, Ulica grada Vukovara 271, OIB 35069807615) - MAPA 2, knjiga 1/3
3. građevinski projekt - distribucijski sustav i kabelski vod 10(20) kV TS Stražnice - TS Škevine (grafički dio) oznake VPB-TGP-17-0003 od 07.2017. godine, ovlaštenu projektant Enes Obarčanin, mag.ing.aedif., broj ovlaštenja G 4543



(VODOPRIVREDNO-PROJEKтни BIRO d.d. Zagreb, Ulica grada Vukovara 271, OIB 35069807615) - MAPA 2, knjiga 2/3

građevinski projekt - distribucijski sustav i kabelski vod 10(20) kV TS Stražnice - TS Škevine (grafički dio) oznake VPB-TGP-17-0003 od 07.2017. godine, ovlaštenu projektanta Enes Obarčanin, mag.ing.aedif., broj ovlaštenja G 4543 (VODOPRIVREDNO-PROJEKтни BIRO d.d. Zagreb, Ulica grada Vukovara 271, OIB 35069807615) - MAPA 2, knjiga 3/3

5. građevinski projekt - crpna stanica i TS Ribnik, pregrada i regulacija bujice Dabar oznake 3/354-8/16 od 07.2017. godine, ovlaštenu projektanta Ivan Kalafatić, dipl.ing.građ., broj ovlaštenja G 3629 (Institut za elektroprivredu d.d. Zagreb, Koturaška cesta 51, OIB 64870356780) - MAPA 3
6. građevinski projekt - mirko akumulacije Stražnice oznake 72200-1533-2017 od 07.2017. godine, ovlaštenu projektanta Silvija Puljak, dipl.ing.građ., broj ovlaštenja G 3926 (INSTITUT IGH d.d. Zagreb, Janka Rakuše 1, OIB 79766124714) - MAPA 4
7. građevinski projekt - crpna stanica i TS Stražnice oznake 72120-28-2017 od 07.2017. godine, ovlaštenu projektanta Slavica Stjepandić, mag.ing.aedif., broj ovlaštenja G 4710 (INSTITUT IGH d.d. Zagreb, Janka Rakuše 1, OIB 79766124714) - MAPA 5
8. građevinski projekt - mikro akumulacija Škevine oznake 72200-1532-2017 od 07.2017. godine, ovlaštenu projektanta Silvija Puljak, dipl.ing.građ., broj ovlaštenja G 3926 (INSTITUT IGH d.d. Zagreb, Janka Rakuše 1, OIB 79766124714) - MAPA 6
9. građevinski projekt - crpna stanica i TS Škevine te regulacijski objekt MK Škevine oznake 72120-29-2017 od 07.2017. godine, ovlaštenu projektanta Slavica Stjepandić, mag.ing.aedif., broj ovlaštenja G 4710 (INSTITUT IGH d.d. Zagreb, Janka Rakuše 1, OIB 79766124714) - MAPA 7
10. arhitektonski projekt - crpna stanica i TS Ribnik oznake 3/354-14/16 od 07.2017. godine, ovlaštenu projektanta Gordana Vidović, dipl.ing.arh., broj ovlaštenja A 3740 (Institut za elektroprivredu d.d. Zagreb, Koturaška cesta 51, OIB 64870356780) - MAPA 8
11. strojarski projekt - crpna stanica Ribnik oznake JDT.1037 od 07.2017. godine, ovlaštenu projektanta Davor Šošić, mag.ing.mech., broj ovlaštenja S 1673 (PROJEKтни BIRO SPLIT d.o.o. Split, Ulica Ivana Gundulića 42, OIB 28967682658) - MAPA 9
12. strojarski projekt - crpna stanica Stražnice oznake JDT.1037 od 07.2017. godine, ovlaštenu projektanta Davor Šošić, mag.ing.mech., broj ovlaštenja S 1673 (PROJEKтни BIRO SPLIT d.o.o. Split, Ulica Ivana Gundulića 42, OIB 28967682658) - MAPA 10
13. strojarski projekt - crpna stanica Škevine i regulacijski objekt mikroakumulacije Škevine oznake JDT.1037 od 07.2017. godine, ovlaštenu projektanta Davor Šošić, mag.ing.mech., broj ovlaštenja S 1673 (PROJEKтни BIRO SPLIT d.o.o. Split, Ulica Ivana Gundulića 42, OIB 28967682658) - MAPA 11
14. elektrotehnički projekt crpna stanica i TS Ribnik oznake 3/354-9/16 od 07.2017. godine, ovlaštenu projektanta Dragan Orlović, dipl.ing.el., broj ovlaštenja E 91 (Institut za elektroprivredu d.d. Zagreb, Koturaška cesta 51, OIB 64870356780) - MAPA 12



5. elektrotehnički projekt - crpna stanica i TS Stražnice oznake 3/354-10/16 od 07.2017. godine, ovlaštenu projektant Dragan Orlović, dipl.ing.el., broj ovlaštenja E 91 (Institut za elektroprivredu d.d. Zagreb, Koturaška cesta 51, OIB 64870356780) - MAPA 13
6. elektrotehnički projekt - crpna stanica i TS Škevine i reuglacijski objekt AK Škevine oznake 3/354-11/16 od 07.2017. godine, ovlaštenu projektant Dragan Orlović, dipl.ing.el., broj ovlaštenja E 91 (Institut za elektroprivredu d.d. Zagreb, Koturaška cesta 51, OIB 64870356780) - MAPA 14.


- II. Građevina iz točke I. ovoga rješenja može se početi koristiti, odnosno staviti u pogon te se može donijeti rješenje za obavljanje djelatnosti u toj građevini prema posebnom zakonu, nakon što se za tu građevinu izda uporabna dozvola.
- III. Ova dozvola prestaje važiti ako se ne pristupi građenju u roku od tri godine od dana pravomoćnosti iste.
- IV. Investitor je dužan ovom tijelu prijaviti početak građenja najkasnije osam dana prije početka građenja.

OBRAZLOŽENJE

Investitor Šibensko-kninska županija, je zatražio podneskom zaprimljenim dana 17. siječnja 2018. godine izdavanje građevinske dozvole za građenje građevine infrastrukturne namjene, vodnogospodarskog sustava korištenja voda - sustav navodnjavanja Donje Polje - Jadrtovac, iz točke I. izreke ove dozvole.

U spis je priložena zakonom propisana dokumentacija i to:


- a) priložena su tri primjerka glavnog projekta iz točke I. izreke građevinske dozvole.
- b) priložene su propisane izjave projektanta da je glavni projekt izrađen u skladu s lokacijskom dozvolom i drugim propisima
 - Izjave glavnog projektanta o usklađenosti glavnog projekta s odredbama posebnih zakona i drugih propisa dana po glavnom projektantu, ovlaštenom inženjeru građevinarstva Enesu Obarčaninu, mag.ing.aedif., br. ovlaštenja G 4543, od srpnja 2017. godine, za mapu 2 glavnog projekta, priložena u spis,
 - Izjava projektanta o usklađenosti projekta s odredbama posebnih zakona i drugih propisa dana po ovlaštenom inženjeru građevinarstva Zlatku Biočiću, dipl.ing.građ., br. ovlaštenja G 4952, od srpnja 2017. godine, za mapu 2 glavnog projekta, priložena u spis,
 - Izjava projektanta o usklađenosti projekta s odredbama posebnih zakona i drugih propisa dana po ovlaštenom inženjeru elektrotehnike Draganu Orloviću, dipl.ing.el., br. ovlaštenja E 91, od srpnja 2017. godine, za mapu 2 glavnog projekta, priložena u spis,
 - Izjava projektantice o usklađenosti projekta s odredbama posebnih zakona i drugih propisa dana po ovlaštenoj inženjerki građevinarstva Silviji Puljak, dipl.ing.građ., br.



ovlaštenja G 3926/1, od srpnja 2017. godine, za mapu 2 glavnog projekta, priložena u spis,

Izjava projektanta o usklađenosti projekta s odredbama posebnih zakona i drugih propisa dana po ovlaštenom inženjeru građevinarstva Ivanu Kalafatiću, dipl.ing.građ., br. ovlaštenja G 3629, od srpnja 2017. godine, za mapu 3 glavnog projekta, priložena u spis,

- Izjava projektantice o usklađenosti projekta s odredbama posebnih zakona i drugih propisa dana po ovlaštenoj inženjerki građevinarstva Silviji Puljak, dipl.ing.građ., br. ovlaštenja G 3926/1, od srpnja 2017. godine, za mapu 4 glavnog projekta, priložena u spis,
- Izjava projektantice o usklađenosti projekta s odredbama posebnih zakona i drugih propisa dana po ovlaštenoj inženjerki građevinarstva Slavici Stjepandić, mag.ing.aedif., br. ovlaštenja G 4710, od srpnja 2017. godine, za mapu 5 glavnog projekta, priložena u spis,
- Izjava projektantice o usklađenosti projekta s odredbama posebnih zakona i drugih propisa dana po ovlaštenoj inženjerki građevinarstva Silviji Puljak, dipl.ing.građ., br. ovlaštenja G 3926/1, od srpnja 2017. godine, za mapu 6 glavnog projekta, priložena u spis,
- Izjava projektantice o usklađenosti projekta s odredbama posebnih zakona i drugih propisa dana po ovlaštenoj inženjerki građevinarstva Slavici Stjepandić, mag.ing.aedif., br. ovlaštenja G 4710, od srpnja 2017. godine, za mapu 7 glavnog projekta, priložena u spis,
- Izjava projektantice o usklađenosti projekta s odredbama posebnih zakona i drugih propisa dana po ovlaštenoj arhitektici Gordani Vidović, dipl.ing.arh., br. ovlaštenja A 3740, od srpnja 2017. godine, za mapu 8 glavnog projekta, priložena u spis,
- Izjava projektanta o usklađenosti projekta s odredbama posebnih zakona i drugih propisa dana po ovlaštenom inženjeru strojarstva Davoru Šošiću, mag.ing.mech., br. ovlaštenja A 1673, od srpnja 2017. godine, za mapu 9 glavnog projekta, priložena u spis,
- Izjava projektanta o usklađenosti projekta s odredbama posebnih zakona i drugih propisa dana po ovlaštenom inženjeru strojarstva Davoru Šošiću, mag.ing.mech., br. ovlaštenja A 1673, od srpnja 2017. godine, za mapu 10 glavnog projekta, priložena u spis,
- Izjava projektanta o usklađenosti projekta s odredbama posebnih zakona i drugih propisa dana po ovlaštenom inženjeru strojarstva Davoru Šošiću, mag.ing.mech., br. ovlaštenja A 1673, od srpnja 2017. godine, za mapu 11 glavnog projekta, priložena u spis,
- Izjava projektanta o usklađenosti projekta s odredbama posebnih zakona i drugih propisa dana po ovlaštenom inženjeru elektrotehnike Draganu Orloviću, dipl.ing.el., br. ovlaštenja E 91, od srpnja 2017. godine, za mapu 12 glavnog projekta, priložena u spis,
- Izjava projektanta o usklađenosti projekta s odredbama posebnih zakona i drugih propisa dana po ovlaštenom inženjeru elektrotehnike Draganu Orloviću, dipl.ing.el.,



br. ovlaštenja E 91, od srpnja 2017. godine, za mapu 13 glavnog projekta, priložena u spis,

izjava projektanta o usklađenosti projekta s odredbama posebnih zakona i drugih propisa dana po ovlaštenom inženjeru elektrotehnike Draganu Orloviću, dipl.ing.el., br. ovlaštenja E 91, od srpnja 2017. godine, za mapu 14 glavnog projekta, priložena u spis,

c) priloženo je izvješće o kontroli glavnog projekta od strane ovlaštenog revidenta

Izvješće o kontroli projekta glede mehaničke otpornosti i stabilnosti geotehničkih konstrukcija br. GEO 98/2017-1-134061 od 30. listopada 2017. godine, izrađeno od ovlaštenog revidenta Predraga Miščevića, dipl.ing.građ., br. ovlaštenja G 333, za mapu H3,

Izvješće o kontroli projekta glede mehaničke otpornosti i stabilnosti geotehničkih konstrukcija br. GEO 99/2017-1-134061 od 30. listopada 2017. godine, izrađeno od ovlaštenog revidenta Predraga Miščevića, dipl.ing.građ., br. ovlaštenja G 333, za mapu H5,

d) nostrifikacija projektne dokumentacije se sukladno Zakonu ne utvrđuje

e) priložene su propisane potvrde glavnog projekta javnopravnih tijela

- Ministarstvo zaštite okoliša i prirode - Rješenje, KLASA: UP/I-351-03/15-08/186, URBROJ: 517-06-2-1-1-15-8, od 03.11.2015. godine
- Vodovod i odvodnja d.o.o. Šibenik - Potvrda glavnog projekta, KLASA: 02-9127/2/17, od 20.12.2017. godine
- Ured državne uprave u Šibensko-kninskoj županiji, Služba za gospodarstvo - Očitovanje, KLASA: 350-02/17-01/21, URBROJ: 2182-03-01-1-17-2, od 27.11.2017. godine
- Grad Šibenik, Upravni odjel za komunalne djelatnosti - Suglasnost, KLASA: 340-01/15-01/152, URBROJ: 2182/01-03-17-2, od 04.12.2017. godine
- Ministarstvo poljoprivrede - Potvrda, KLASA: 350-05/17-01/1013, URBROJ: 525-07/0800-17-2, od 29.09.2017. godine
- Hrvatske vode, VGO za slivove južnoga Jadrana - Potvrda, KLASA: 325-01/17-07/0004690, URBROJ: 374-24-2-17-2, od 09.10.2017. godine
- HEP-Operator distribucijskog sustava d.o.o., Elektra Šibenik - Potvrda glavnog projekta, oznaka 4015001/11812/17SE, od 07.11.2017. godine
- Hrvatske šume d.o.o., Uprava šuma Podružnica Split - Potvrda glavnog projekta, BR. st-06-15-I.Š.-1852/15, od 20.11.2017. godine
- Hrvatski Telekom d.d. - Potvrda glavnog projekta, oznaka T43-43637974-18, od 01.03.2018. godine.

f) priložen je dokaz pravnog interesa

- Zahtjev za osnivanje prava građenja i služnosti nekretnina u vlasništvu Republike Hrvatske za čestice u K.O. Jadrtovac, KLASA: 940-01/17-01/4, URBROJ: 2182/01-06-17-1 od 30. kolovoza 2017. godine, zaprimljen u Ministarstvu državne imovine dana 5. rujna 2017. godine,



Zahtjev za nepotpuno izvlaštenje nekretnina u vlasništvu Republike Hrvatske za čestice u K.O. Jadrtovac, KLASA: 940-01/17-01/5, URBROJ: 2182/1-06-17-1 od 26. rujna 2017. godine, zaprimljen u Ministarstvu državne imovine dana 29. rujna 2017. godine,

- Zahtjev za osnivanje prava služnosti na poljoprivrednom zemljištu u vlasništvu Republike Hrvatske za čestice u K.O. Jadrtovac, KLASA: 940-01/17-01/5, URBROJ: 2182/1-18-17-1-5 od 11. prosinca 2017. godine, zaprimljen u Agenciji za poljoprivredno zemljište dana 14. prosinca 2017. godine,
- Prijedlog za osiguranje dokaza o stanju i vrijednosti nekretnina, KLASA: 325-01/16-01/10, URBROJ: 2182/1-18-17-30 od 19. rujna 2017. godine, zaprimljen u Uredu državne uprave u Šibensko-kninskoj županiji dana 21. rujna 2017. godine,
- Rješenje Ministarstva zaštite okoliša i energetike, Uprave vodnog gospodarstva, KLASA: UP/I-325-01/17-03/65, URBROJ: 517-17-4 od 5. prosinca 2017. godine kojim se utvrđuje prestanak statusa javnog vodnog dobra za k.č.br. 2550/4 K.O. Jadrtovac (nastala cijepanjem od k.č.br. 2550/3 K.O. Jadrtovac),
- Zahtjev za osnivanje prava služnosti puta u vlasništvu Grada Šibenika za katastarske čestice u K.O. Jadrtovac, KLASA: 940-01/17-01/5, URBROJ: 2182/1-06-17-2 od 15. studenog 2017. godine, zaprimljen u Gradskoj upravi Grada Šibenika dana 20. studenog 2017. godine,
- Zahtjev za osnivanje prava služnosti puta u vlasništvu Grada Šibenika za katastarske čest u K.O. Jadrtovac, KLASA: 940-01/17-01/5, URBROJ: 2182/1-06-17-3 od 15. studenog 2017. godine, zaprimljen u Gradskoj upravi Grada Šibenika dana 20. studenog 2017. godine,
- Zahtjev za osnivanje prava građenja na nekretninama u vlasništvu Republike Hrvatske, KLASA: 940-01/17-01/4, URBROJ: 2182/1-06-18-6 od 12. veljače 2018. godine, zaprimljen u Ministarstvu državne imovine dana 14. veljače 2018. godine,
- Suglasnost Agencije za poljoprivredno zemljište, KLASA: 320-21/17-01/139, URBROJ: 370-05-18-2 od 8. veljače 2018. godine,
- Zahtjev za osnivanje prava građenja na nekretninama u vlasništvu Republike Hrvatske u K.O. Jadrtovac, KLASA: 940-01/17-01/4, URBROJ: 2182/1-06-18-7 od 12. veljače 2018. godine, zaprimljen u Ministarstvu državne imovine dana 14. veljače 2018. godine,
- Prijedlog za donošenje rješenja o nepotpunom izvlaštenju ustanovljenjem zakupa na česticama u K.O. Jadrtovac, KLASA: 940-01/17-01/3, URBROJ: 2182/01-06-18-10 od 27. veljače 2018. godine, zaprimljen u Uredu državne uprave u Šibensko-kninskoj županiji dana 28. veljače 2018. godine,
- Dokaz o objavljenom javnom pozivu - ponudi, KLASA: 940-01/17-01/3, URBROJ: 2182/01-06-18-8 od 12. veljače 2018. godine, objavljen u Šibenskom listu dana 15. veljače 2018. godine.

Zahtjev je osnovan.

U postupku izdavanja građevinske dozvole utvrđeno je sljedeće:

- a) u spis je priložena zakonom propisana dokumentacija,
- b) priložene su propisane potvrde glavnog projekta javnopravnih tijela
- c) uvidom u glavni projekt iz točke 1. izreke ove dozvole, izrađenom po ovlaštenim osobama, utvrđeno je da je taj projekt izrađen u skladu sa uvjetima određenim izvršnim aktom:
 - Lokacijska dozvola, KLASA: UP/I-350-05/15-01/000036, URBROJ: 2182/01-08-16-0009 od 30. kolovoza 2016. godine, pravomoćna dana 10. listopada 2016. godine, izdana od Grada Šibenika, Upravnog odjela za provedbu dokumenata prostornog uređenja i gradnju,
 - Rješenje o ispravku greške, KLASA: UP/I-361-01/18-01/08, URBROJ: 2182/01-08-18-1 od 23. veljače 2018. godine, pravomoćno dana 20. ožujka 2018. godine, izdano od Grada Šibenika, Upravnog odjela za provedbu dokumenata prostornog uređenja i gradnju,
- d) glavni projekt izradila je ovlaštena osoba, propisano je označen, te je izrađen na način da je onemogućena promjena njegova sadržaja odnosno zamjena njegovih dijelova,
- e) ne postoji obaveza izrade urbanističkog plana uređenja
- f) postoji mogućnost priključenja građevne čestice, odnosno građevine na prometnu površinu
- g) postoji mogućnost priključenja građevine na niskonaponsku električnu mrežu
- h) strankama u postupku omogućeno je javnim pozivom da izvrše uvid u spis predmeta, te se na javni poziv nije odazvala niti jedna stranka, o čemu je sastavljen Zapisnik, KLASA: UP/I-361-03/18-01/000006, URBROJ: 2182/01-08-18-0005.

Slijedom iznesenoga postupalo se prema odredbi članka 110. stavak 1. Zakona o gradnji, te je odlučeno kao u izreci.

Oslobođeno od plaćanja upravne pristojbe prema članku 8. Zakona o upravnim pristojbama ("Narodne novine" broj 115/16.).

UPUTA O PRAVNOM LIJEKU:

Protiv ovog rješenja može se izjaviti žalba Ministarstvu graditeljstva i prostornoga uređenja, u roku od 15 dana od dana primitka. Žalba se predaje putem tijela koje je izdalo ovaj akt neposredno u pisanom obliku, usmeno na zapisnik ili se šalje poštom preporučeno. Na žalbu se plaća pristojba u iznosu 35,00 kuna prema tarifnom broju 3. Uredbe o tarifi upravnih pristojbi.

SAVJETNIK ZA PROSTORNO UREĐENJE I
GRADNJU

Tome Jurac, mag.ing.aedif.

DOSTAVITI:

1. šibensko-kninska županija
Šibenik, Pavla Šubića I 2
(sa glavnim projektom u dva primjerka)
2. Evidencija, ovdje (dostaviti na oglasnu ploču)
3. U spis, ovdje.

NA ZNANJE:

1. Grad Šibenik, UO za prostorno planiranje i zaštitu okoliša
2. Grad Šibenik, UO za komunalne djelatnosti
3. Hrvatske Vode, VGI za mali sliv Krka-Šibensko primorje
Šibenik, Splitska 4,
4. Ured državne uprave u Šibensko-kninskoj županiji, Služba
za gospodarstvo i imovinsko-pravne poslove
Šibenik, Trg Pavla Šubića I. br. 2.

OPĆINSTVO ŠIBENIK
OPĆINSTVO ŠIBENIK
OPĆINSTVO ŠIBENIK





REPUBLIKA HRVATSKA

Općinski sud u Šibeniku
ZEMLJIŠNOKNJIŽNI ODJEL ŠIBENIK
Stanje na dan: 02.02.2022. 23:23

Verificirani ZK uložak

Katastarska općina: 330035, JADRTOVAC

Broj ZK uložka: 2754

Broj zadnjeg dnevnika: Z-9516/2018
Aktivne plombe:

IZVADAK IZ ZEMLJIŠNE KNJIGE

A
Posjedovnica
PRVI ODJELJAK

| Rbr. | Broj zemljišta (kat. čestice) | Oznaka zemljišta | Površina | | | Primjedba |
|------|-------------------------------|------------------|----------|-----|----|-----------|
| | | | jutro | čhv | m2 | |
| 1. | 2535/9 | PUT | | | 43 | |
| | | UKUPNO: | | | 43 | |

B
Vlastovnica

| Rbr. | Sadržaj upisa | Primjedba |
|------|---|-----------|
| 1. | Vlasnički dio: 1/1 GRAD ŠIBENIK, OIB: 55644094063, TRG PALIH BRANITELJA DOMOVINSKOG RATA 1, 22000 ŠIBENIK, HRVATSKA | |

C
Teretovnica

| Rbr. | Sadržaj upisa | Iznos | Primjedba |
|------|---------------|-------|-----------|
| | Tereta nema! | | |

Potvrđuje se da ovaj izvadak odgovara stanju zemljišne knjige na datum 02.02.2022.



REPUBLIKA HRVATSKA

Općinski sud u Šibeniku
ZEMLJIŠNOKNJIŽNI ODJEL ŠIBENIK
Stanje na dan: 02.02.2022. 23:23

Verificirani ZK uložak

Katastarska općina: 330035, JADRTOVAC

Broj ZK uložka: 2753

Broj zadnjeg dnevnika: Z-9515/2018
Aktivne plombe:**IZVADAK IZ ZEMLJIŠNE KNJIGE****A****Posjedovnica
PRVI ODJELJAK**

| Rbr. | Broj zemljišta (kat. čestice) | Oznaka zemljišta | Površina | | | Primjedba |
|------|-------------------------------|------------------|----------|-----|-------------|-----------|
| | | | jutro | čhv | m2 | |
| 1. | 2538/4 | PUT | | | 448 | |
| 2. | 2538/5 | PUT | | | 743 | |
| | | UKUPNO: | | | 1191 | |

B**Vlastovnica**

| Rbr. | Sadržaj upisa | Primjedba |
|------|---|-----------|
| 1. | Vlasnički dio: 1/1 GRAD ŠIBENIK, OIB: 55644094063, TRG PALIH BRANITELJA DOMOVINSKOG RATA 1, 22000 ŠIBENIK, HRVATSKA | |

C**Teretovnica**

| Rbr. | Sadržaj upisa | Iznos | Primjedba |
|------|---------------|-------|-----------|
| | Tereta nema! | | |

Potvrđuje se da ovaj izvadak odgovara stanju zemljišne knjige na datum 02.02.2022.

KOORDINATE K:Č:Z: 2535/9, 2538/4 i 2538/5 k.o. Jadrtovac

Za k.č. 2535/9 k.o. Jadrtovac

| Broj točke | Y koordinata HTRS (m) | X koordinata HTRS (m) |
|------------|-----------------------|-----------------------|
| 134 | 456672.83 | 4837963.83 |
| 135 | 456675.82 | 4837965.80 |
| 136 | 456678.29 | 4837961.79 |
| 137 | 456679.48 | 4837956.72 |
| 138 | 456676.69 | 4837952.94 |

Za k.č. 2538/4 k.o. Jadrtovac

| Broj točke | Y koordinata HTRS (m) | X koordinata HTRS (m) |
|------------|-----------------------|-----------------------|
| 4 | 456540.93 | 4836565.88 |
| 5 | 456542.47 | 4836559.97 |
| 15513 | 456589.27 | 4836546.71 |
| 15522 | 456592.80 | 4836550.46 |
| 5061 | 456636.17 | 4836540.13 |
| 5825 | 456637.25 | 4836544.33 |

Za k.č. 2538/5 k.o. Jadrtovac

| Broj točke | Y koordinata HTRS (m) | X koordinata HTRS (m) |
|------------|-----------------------|-----------------------|
| 4327 | 456779.66 | 4836519.68 |
| 5877 | 456793.45 | 4836517.64 |
| 17 | 456799.81 | 4836516.66 |
| 18 | 456804.90 | 4836520.68 |
| 5061 | 456636.17 | 4836540.13 |
| 5825 | 456637.25 | 4836544.33 |

ZA INVESTITORA



VODOPRIVREDNO PROJEKTI BIRO d.d.

Zagreb, Ulica grada Vukovara 271

Na izradi ovog elaborata sudjelovali su sljedeći geodetski stručnjaci:

Slaven Marasović, dipl. inž. geod., Damir Čizmek, geod. tehn.

SUSTAV NAVODNJAVANJA DONJE POLJE – JADRTOVAC

PARCELACIJSKI ELABORAT

Prema Lokacijskoj dozvoli:

Republika Hrvatska

Šibensko-kninska županija

Grad Šibenik

Upravni odjel za provedbu dokumenata prostornog

Uređenja i gradnju

KLASA: UP/1-350-05/15-01/000036

URBROJ: 2182/01-08-16-0009

Šibenik, 30.kolovoza 2016.

Za katastarske čestice:

402/1, 2535/1, 2550/3.

u katastarskoj općini: **JADRTOVAC, 330035**

OVAJ PARCELACIJSKI
ELABORAT SUKLADAN JE
LOKACIJSKOJ DOZVOLI
KLASA: UP/1 - 350 - 05 / 15 - 01 / 000036
URBROJ: 2182/01-08 - 16 - 0009
OD ... 30.8.2016.



REPUBLIKA HRVATSKA
DRŽAVNA GEODETSKA UPRAVA
PODRUČNI URED ZA KATASTAR ŠIBENIK

KLASA: 932-06/17-02/1865

UR.BROJ: 541-24-03/1-17-3

ŠIBENIK, 14.12.2017. god.

Ovaj elaborat izrađen je u skladu s geodetskim i katastarskim propisima odgovara svrsi za koju je izrađen te se može upotrebljavati za potrebe održavanja katastarskog operata.

Za provođenje ovog elaborata u katastarskom operatu potrebno je podnijeti poseban zahtjev.

Ovlaštena osoba:
Marta Vrnjačić, dipl.ing.geod.

Zagreb, srpanj 2017. god.

Ovlašteni stručnjak:


Slaven Marasović, dipl. inž. geod.

Slaven Marasović, dipl. inž. geod.
VODOPRIVREDNO-PROJEKTI
BIRO d.d.
Zagreb

Geo 781

Direktor:

Darko Jelašić, dipl. ing. građ.



ZA INVESTITORA



VODOPRIVREDNO PROJEKTNI BIRO d.d.
Zagreb, Ulica grada Vukovara 271

Na izradi ovog elaborata sudjelovali su sljedeći geodetski stručnjaci:
Slaven Marasović, dipl. inž. geod., Damir Čizmek, geod. tehn.

SUSTAV NAVODNJAVANJA DONJE POLJE – JADRTOVAC

PARCELACIJSKI ELABORAT

Prema Lokacijskoj dozvoli:

Republika Hrvatska
Šibensko-kninska županija
Grad Šibenik
Upravni odjel za provedbu dokumenata prostornog
Uređenja i gradnju
KLASA: UP/I-350-05/15-01/000036
URBROJ: 2182/01-08-16-0009
Šibenik, 30.kolovoza 2016.

Za katastarske čestice:

374/9, 374/10, 2238/1, 2238/10, 2538/1, 2538/2, 2130/1.

u katastarskoj općini: **JADRTOVAC, 330035**

OVAJ PARCELACIJSKI
ELABORAT SUKLADAN JE
LOKACIJSKOJ DOZVOLI
KLASA: UP/I-350-05/15-01/000036
URBROJ: 2182/01-08-16-0009
OD 30. 8. 2016.



REPUBLIKA HRVATSKA
DRŽAVNA GEODETSKA UPRAVA
PODRUČNI URED ZA KATASTAR ŠIBENIK

KLASA: 932-06/17-02/1866
URBROJ: 541-24-03/1-17-3
ŠIBENIK, 14.12.2017. god.

Ovaj elaborat izrađen je u skladu s geodetskim i katastarskim propisima
odgovara svrsi za koju je izrađen te se može upotrebljavati za potrebe
održavanja katastarskog operata.

Za provođenje ovog elaborata u katastarskom operatu potrebno je
podnijeti poseban zahtjev.

Ovlaštena osoba:
Marti Vukobratović, dipl. ing. geod.

Zagreb, svibanj 2017. god.

Ovlašteni stručnjak:
Slaven Marasović, dipl. inž. geod.



Direktor:

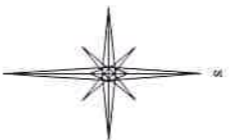
ZAGREB Darko Jelašić, dipl. ing. građ.



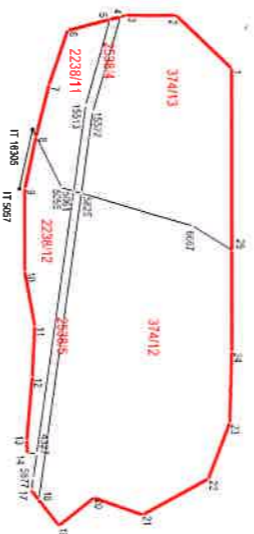
VODOPRIVREDNO PROJEKTI BIRO d.d.
Zagreb, Ulica grada Vukovara 271

4.3. Skica izmjere

| | |
|---------------------|---|
| NAZIV PROJEKTA: | SUSTAV NAVODNJAVANJA DONJE – POLJE JADRTOVAC |
| NARUČITELJ: | Šibensko – kninska županija |
| ID OZNAKA PROJEKTA: | VPB-TEX-17-0003 |
| RAZINA OBRADE: | PARCELACIJSKI ELABORAT |
| MJESTO I DATUM: | ZAGREB, svibanj 2016. god. |



41 5796



VODOPRIVREDNO-PROJEKTI BIRO d.d.
ZAGREB, Ulica grada Vukovara 271
tel: +385 (0)1 5630 400, fax: +385 (0)1 5630 401

NAZIV PROJEKTA: **SUSTAV NAVODNJAVANJA DONJE
POLJE - JADRTOVAC**

ID OZNAKA PROJEKTA: VPB-TEX-17-0003

MAZIV PRILOGA: **K. O. JADRTOVAC** MJEŠILO: 1 : 2904

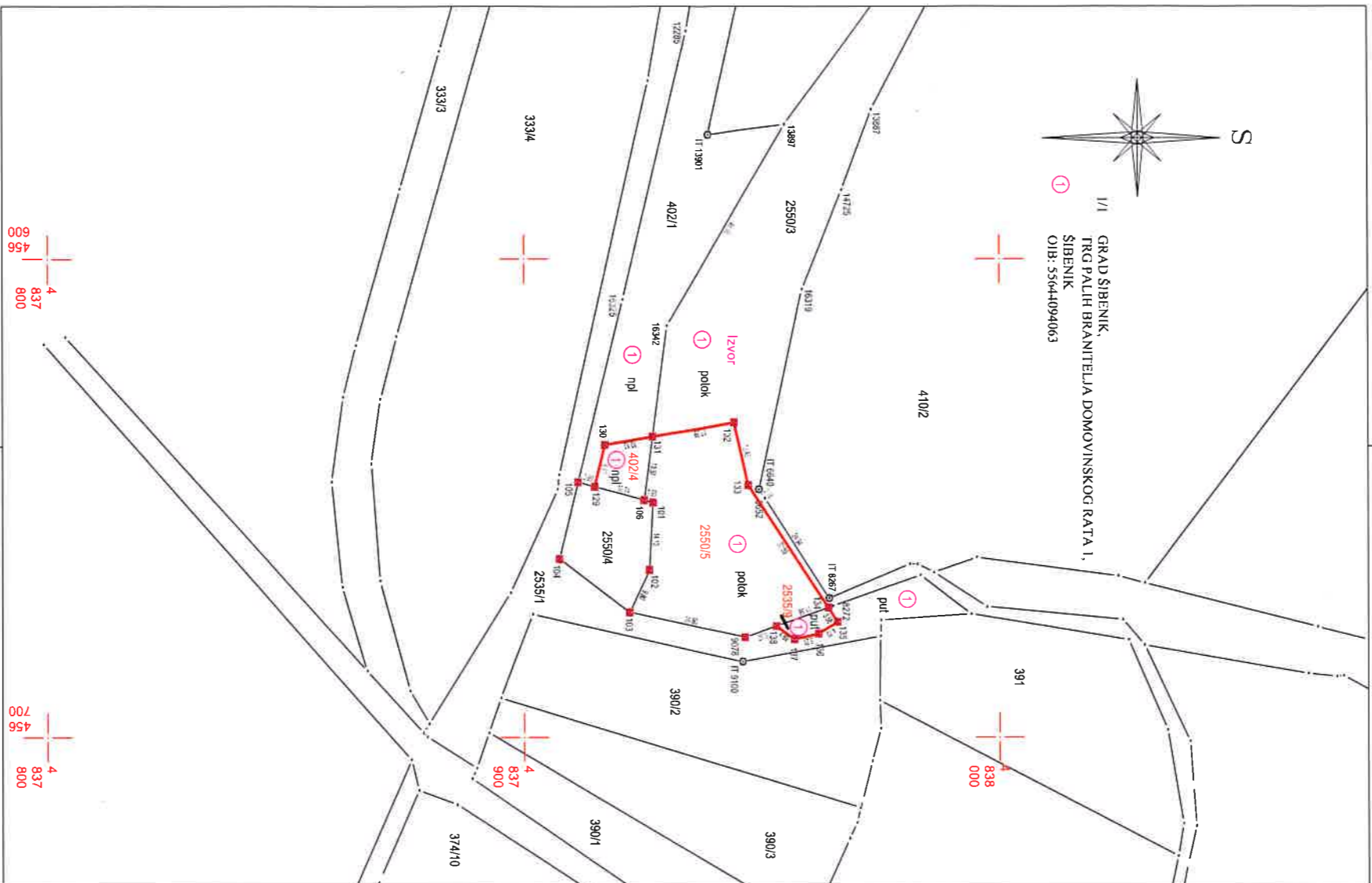
**KOPIJA KATASTRASKOG PLANA
PRIKAZ IZMJERENOG STANJA**

ID PRILOGA: VPB-TEX-17-0003-ST04 Rev. 0

IZRADIO: PREGLEDAO: **SLAVEN MARASOVIĆ, dipl.ing.geod.**

DAMIR ČIŽMEK, geod. tehn.

| BROJ PRILOGA: | 4.4. | BROJ LISTA: | 1 | 2 | DATUM: | svibanj, 2017. |
|---------------|------|-------------|---|---|--------|----------------|
|---------------|------|-------------|---|---|--------|----------------|



VODOPRIVREDNO-PROJEKTI BIRO d
 ZAGREB, Ulica grada Vukovara 271
 tel:+385 (0)1 5630 400, fax:+385 (0)1 5630 401

NAZIV PROJEKTA: **SUSTAV NAVODNJAVANJA
 DONJE POLJE - JADRTOVAC**

ID OZNAKA PROJEKTA: VPB-TEX-17-0004

NAZIV PRILOGA:

**K. O. JADRTOVAC HTRS
 SKICA IZMJERE**

MJERILO SK
 1 : 1000

ID PRILOGA: VPB-TEX-17-0004-ST03

Rev.

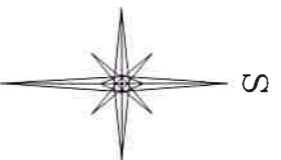
IZRADIO:

PREGLEDAO:

DAMIR ČIŽMEK, geod. tehni.

SLAVEN MARASOVIĆ, dipl.ing.geod

| | | | | | | |
|---------------|------|-------------|---|---|--------|------------|
| BROJ PRILOGA: | 4.3. | BROJ LISTA: | 1 | 1 | DATUM: | srpanj, 20 |
|---------------|------|-------------|---|---|--------|------------|



VODOPRIVREDNO-PROJEKTI BIRO d
ZAGREB, Ulica grada Vukovara 271
tel: +385 (0)1 5630 400, fax: +385 (0)1 5630 401

NAZIV PROJEKTA: **SUSTAV NAVODNJAVANJA DONJE
POLJE - JADRTOVAC**

ID OZNAKA PROJEKTA: VPB-TEX-17-0004

NAZIV PRILOGA: **K. O. JADRTOVAC** MJERILO: 1 : 2904

**KOPIJA KATASTARSKOG PLANA
PRIKAZ IZMJERENOG STANJA**

ID PRILOGA: VPB-TEX-17-0004-ST04

Rev.

IZRADIO:

PREGLEDAO:

DAMIR ČIŽMEK, geod. tehn.

SLAVEN MARASOVIĆ, dipl.ing.geod.

| BROJ PRILOGA: | 4.4. | BROJ LISTA: | 1 | 1 | DATUM: | srpanj, 20 |
|---------------|------|-------------|---|---|--------|------------|
|---------------|------|-------------|---|---|--------|------------|