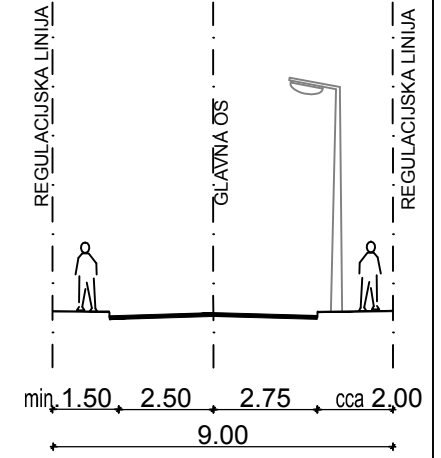


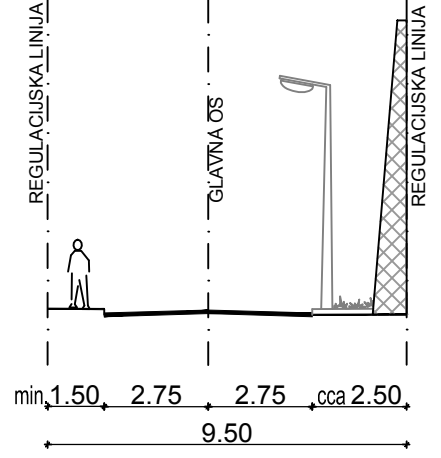
- LEGENDA**
- pk - površina kolnika
 - pp - pješačka površina
 - zp - površine zelenila
 - EJR** - elektroopskrba i javna rasvjeta
 - V** - vodoopskrba
 - P** - plinoopskrba
 - DTK** - elektroničke komunikacije
 - Ko** - oborinska odvodnja
 - Kf** - fekalna odvodnja

PRESJEK 1-1, M=1:200



RASPORED POVRŠINA U OSNOVNOJ RAZINI KORIDORA	pp	pk	pp				
RASPORED VODOVA KOMUNALNE INFRASTRUKTURE PO MREŽAMA	V	P	Ko	Kf	EJR	DTK	
UDALJENOST OD OSI	7.25	3.25	2.25	2.00	1.75	1.75	1.75
ŠIRINE POJASA I MEĐURAZMACI	1.00	1.00	2.00	2.00	1.00	1.00	1.00

PRESJEK 2-2, M=1:200



RASPORED POVRŠINA U OSNOVNOJ RAZINI KORIDORA	pp	pk	zp	zid			
RASPORED VODOVA KOMUNALNE INFRASTRUKTURE PO MREŽAMA	V	P	Ko	Kf	EJR	DTK	
UDALJENOST OD OSI	7.25	3.25	2.25	2.00	1.75	1.75	1.75
ŠIRINE POJASA I MEĐURAZMACI	1.00	1.00	2.00	2.00	0.61	1.00	1.00

TUMAČ PLANSKOG ZNAKOVLJA GRANICE

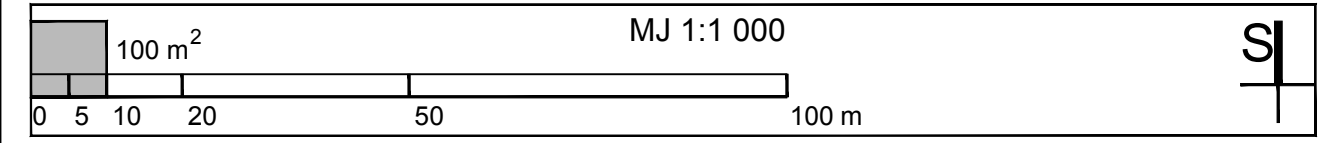
- GRANICA OBUHVATA
- PLANIRANA NAMJENA POVRŠINA**
 - MJEŠOVITA - PRETEŽITO STAMBENA NAMJENA ZONA VISOKE GRADNJE
 - MJEŠOVITA - PRETEŽITO STAMBENA NAMJENA ZONA SREDNJE GRADNJE
 - JAVNA I DRUŠTVENA NAMJENA
 - JAVNA ZELENA POVRŠINA PARK S DJEČJIM IGRALIŠTEM
 - JAVNA ZELENA POVRŠINA PARK
 - JAVNA ZELENA POVRŠINA PARK KAO ZAŠTITNO ZELENILO
 - POVRŠINE INFRASTRUKTURNIH SUSTAVA - TS

PROMETNE POVRŠINE CESTOVNI PROMET

- KORIDOR ULICE
- KOLNIK
- TRG -PARKOVNI / KOLNO PJEŠAČKA POVRŠINA NA TRGU
- OZNAKA PRESJEKA ULICE

POŠTA I ELEKTRONIČKE KOMUNIKACIJE JAVNE ELEKTRONIČKE KOMUNIKACIJE VODOVI I KANALI postojeće/planirano

- KORISNIČKI I SPOJNI VODOVI
- SVJETLOVODNI KORISNIČKI I SPOJNI VODOVI



Županija: ŠIBENSKO-KNINSKA ŽUPANIJA Grad: GRAD ŠIBENIK	
Naziv prostornog plana: URBANISTIČKI PLAN UREĐENJA STAMBENE ZONE BIOC I - SV. MARA	
Naziv kartografskog prikaza: PROMETNA, ULIČNA I KOMUNALNA INFRASTRUKTURNA MREŽA PROMETNA I ULIČNA MREŽA, POŠTA I ELEKTRONIČKE KOMUNIKACIJE	
Broj kartografskog prikaza: 2.1.	Mjerilo kartografskog prikaza: 1:1.000
Odluka Gradskog vijeća Grada Šibenika o izradi Plana: "Službeni glasnik Grada Šibenika" br. 04/16 od 09. lipnja 2016.	Odluka Gradskog vijeća Grada Šibenika o donošenju Plana: "Službeni glasnik Grada Šibenika" br. 06/18 od 21. rujna 2018.
Javna rasprava (datum objave): www.sibenik.hr - 19.01.2018. www.mgipu.hr - 19.01.2018. Slobodna Dalmacija - 22.01.2018.	Javni uvid održan: od 31.01.2018. do 01.03.2018.
Pečat tijela odgovornog za provođenje javne rasprave:	Odgovorna osoba za provođenje javne rasprave: _____ Madlena Roša Dulibić, dipl.ing.arh.
Suglasnost Ministarstva na Plan prema članku 108. Zakona o prostornom uređenju (NN br. 153/13, 65/17)	
Broj suglasnosti: KLASA: 350-02/18-13/48	URBROJ: 531-05-1-18-2 datum: 9. srpnja 2018.
Pravna osoba koja je izradila Plan: URBANISTIČKI INSTITUT HRVATSKE d.o.o. ZAGREB	
Pečat pravne osobe koja je izradila Plan:	Odgovorna osoba: _____ mr.sc. Ninoslav Dusper, dipl.ing.arh.
Odgovorni voditelj izrade nacrtu prijedloga prostornog Plana: TEREZIJA MIRKOVIĆ BERKOVIĆ, dipl.ing.arh.	
Stručni tim u izradi Plana:	4. Daliborka Pavlović, grad.teh. 5. Nikola Adrović, mag.ing.aedif. 6. Vilma Stopfer, mag.ing.kraj.arh. 7. Juraj Dusper, dipl.oec.
Broj radnog naloga: 10247	Godina izrade: 2017.- 2018.
Pečat Gradskog vijeća Grada Šibenika:	Predsjednik Gradskog vijeća Grada Šibenika: _____ dr.sc. Dragan Zlatović
Istovjetnost ovog prostornog Plana s izvornikom ovjerava:	Pečat nadležnog tijela: _____ (ime, prezime i potpis)