

URBANISTIČKI ZAVOD GRADA ZAGREBA d.o.o.

**II. IZMJENE I DOPUNE
PROSTORNOG PLANA UREĐENJA
GRADA ŠIBENIKA**

(Službeni vjesnik Šibensko-kninske županije br. 3/03 i 11/07)

- Konačni prijedlog Plana -

Zagreb, ožujak 2012.

II. IZMJENE I DOPUNE PROSTORNOG PLANA UREĐENJA GRADA ŠIBENIKA
- Konačni prijedlog Plana -

Županija: ŠIBENSKO-KNINSKA ŽUPANIJA Grad: GRAD ŠIBENIK	
Naziv prostornog plana: II. IZMJENE I DOPUNE PROSTORNOG PLANA UREĐENJA GRADA ŠIBENIKA (Službeni vjesnik Šibensko-kninske županije br. 3/03 i 11/07)	
TEKSTUALNI DIO	
Odluka o izradi Plana: Službeni glasnik Grada Šibenika br. 3/11, 4/11- Ispravak i 6/11	Odluka Gradskog vijeća o donošenju Plana:
Javna rasprava (objava): 13. listopada 2011. godine, "Slobodna Dalmacija"	Javni uvid održan: 21. – 28. listopada 2011. godine
Pečat tijela odgovornog za provođenje javne rasprave:	Odgovorna osoba za provođenje javne rasprave: mag.spec. Krešimir Petković, dipl.ing.arh.
Mišljenja na Plan sukladno čl. 97. Zakona o prostornom uređenju i gradnji (NN 76/07, 38/09, 55/11 i 90/11)	
Pravna osoba koja je izradila plan: URBANISTIČKI ZAVOD GRADA ZAGREBA d.o.o. ZAGREB, Ulica braće Domany 4	
Pečat pravne osobe koja je izradila plan:	Odgovorna osoba: Luka Šulentić, mag.ing.arch.
Pečat odgovornog voditelja:	Odgovorni voditelj: Maja Videk Pavlović, mag.ing.arch.
Stručni tim u izradi plana: 1. Maja Videk Pavlović, mag.ing.arch. 2. Nina Kelava, dipl.ing.arh. 3. Goran Izetbegović, dipl.ing.prom. 4. Andreja Šugar, mag.ing.aedif.	
Pečat Gradskog vijeća Grada Šibenika:	Predsjednik Gradskog vijeća Grada Šibenika:
Istovjetnost ovog prostornog plana s izvornikom ovjerava:	Pečat nadležnog tijela:

SUBJEKT UPISA

MBS:

080031396

OIB:

69309707892

TVRTKA/NAZIV:

1 URBANISTIČKI ZAVOD GRADA ZAGREBA društvo s ograničenom odgovornošću za urbanističko i prostorno planiranje i projektiranje

1 URBANISTIČKI ZAVOD GRADA ZAGREB d.o.o.

SJEDIŠTE/ADRESA:

10 Zagreb
Ulica braće Domany 4

PREDMET POSLOVANJA/DJELATNOSTI:

- 1 * - urbanističko i prostorno planiranje i projektiranje
- 1 * - zasnivanje i izrada nacрта (projektiranje zgrada)
- 1 * - nadzor nad gradnjom
- 1 * - inženjering na području niskogradnje, hidrogradnje i prometa
- 1 * - izrada i izvedba projekata na području građevinarstva
- 1 * - izrada investicijske dokumentacije, izrada tehnološke dokumentacije i tehnički nadzor
- 1 72.30 - Obrada podataka
- 1 72.40 - Izrada baze podataka
- 1 22.11 - Izdavanje knjiga
- 1 74.83 - Tajničke i prevoditeljske djelatnosti
- 1 * - izrada dokumenata prostornog uređenja i stručnih podloga za izdavanje lokacijskih dozvola

OSNIVAČI/ČLANOVI DRUŠTVA:

- 8 Renata Angelov, OIB: 09292985607
Zagreb, Pantovčak 103/A
- 8 - član društva
- 8 Eduard Babić, OIB: 78902045460
Zagreb, Nike Grškovića 1
- 8 - član društva
- 8 Filip Bakal, OIB: 26541503364
Zagreb, Ulica Grada Gualdo Tadino 22
- 8 - član društva

SUBJEKT UPISA

OSNIVAČI/ČLANOVI DRUŠTVA:

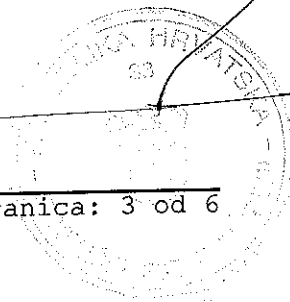
- 8 Irena Bakal, OIB: 09973853755
Zagreb, Nehajska 14
8 - član društva
- 8 Nada Bakula, OIB: 05504864849
Zagreb, Srednjaci 19
8 - član društva
- 8 Mirko Capuder, OIB: 91408938623
Zagreb, Drage Gervaisa 5
8 - član društva
- 8 Đurđica Čapeta, OIB: 56156733651
Zagreb, Ulica Grada Gualdo Tadino 4
8 - član društva
- 8 Željko Čidić, OIB: 89304785005
Zagreb, Balokovićeva 1
8 - član društva
- 8 Đurđica Čonč, OIB: 04418570124
Zagreb, Bočačka 11
8 - član društva
- 8 Slobodan Đurković, OIB: 56798523152
Zagreb, Ivana Trnskog 16
8 - član društva
- 8 Branko Filipović, OIB: 34500442427
Zagreb, Rudeška 93
8 - član društva
- 8 Ivan Graovac, OIB: 79870550534
Zagreb, Voćarska cesta 50
8 - član društva
- 8 Zoran Hebar, OIB: 84612906941
Zagreb, Horvaćanska 57
8 - član društva
- 8 Branimir Hrgovan, OIB: 03075997922
Zagreb, Haulikova 1
8 - član društva
- 8 Stribor Imper, OIB: 77371297182
Zagreb, Marjanovićev prilaz 9
8 - član društva
- 8 Vlatka Imper, OIB: 61431660368
Zagreb, Marjanovićev prilaz 9
8 - član društva



SUBJEKT UPISA

OSNIVAČI/ČLANOVI DRUŠTVA:

- 8 Goran Izetbegović, OIB: 87212578902
Zagreb, I.Crikvenička 61
8 - član društva
- 8 Hrvoje Jamnicki, OIB: 61131476527
Zagreb, Palmotićeve 28
8 - član društva
- 8 Vesna Klepac, OIB: 47231462915
Zagreb, II Cvjetno naselje 13
8 - član društva
- 8 Nevenka Koncilja, OIB: 23034248151
Zagreb, Kučerina 7
8 - član društva
- 8 Dunja Kos-Pleteš, OIB: 11596033273
Zagreb, Sv. Leopolda Mandića 32
8 - član društva
- 8 Đuro Kovačić, OIB: 97107311433
Samobor, Zagorska 2
8 - član društva
- 8 Marijana Leskovar-Jaki, OIB: 70453795769
Zagreb, Sv. Mateja 43
8 - član društva
- 8 Melita Lozić, OIB: 78476783847
Zagreb, Zvonimirova 39
8 - član društva
- 8 Ivo Majcan, OIB: 77830766330
Zagreb, Savska 144
8 - član društva
- 8 Marijan Malek, OIB: 76586568945
Zagreb, Ludbreška 27
8 - član društva
- 8 Tea Mirković Berković, OIB: 84477304842
Zagreb, Streljačka 5
8 - član društva
- 8 Josipa Mladinov, OIB: 41748941032
Zagreb, Perkovićeve 2
8 - član društva
- 8 Antonija Mustić, OIB: 11784285014
Zagreb, Ladislava Štritofa 3
8 - član društva



SUBJEKT UPISA

OSNIVAČI/ČLANOVI DRUŠTVA:

- 8 Vesna Obed, OIB: 75943680475
Zagreb, Kordunska 13
8 - član društva
- 8 Branka Obsieger, OIB: 25185140152
Zagreb, Vinogradska 64
8 - član društva
- 8 Stjepan Pavlic, OIB: 04498734046
Sesvete, Jakova Gotovca 21
8 - član društva
- 8 Antun Peš, OIB: 00502149053
Zagreb, Tuškanac 33
8 - član društva
- 8 Željko Plaščar, OIB: 97312170199
Zagreb, Ksaverska c. 33
8 - član društva
- 8 Milica Pucić, OIB: 24419159017
Zagreb, Stjepana Gradića 11
8 - član društva
- 8 Anica Rajčević, OIB: 67272360915
Zagreb, Hinka Wuertha 10
8 - član društva
- 8 Zdravka Prgin, OIB: 98943276818
Zagreb, Vankina 23
8 - član društva
- 8 Miroslav Šreng, OIB: 70956808521
Zagreb, Našička 61/B
8 - član društva
- 8 Luka Šulentić, OIB: 42724504634
Zagreb, Crvenog križa 6
8 - član društva
- 8 Berislav Tropan, OIB: 83337710832
Zagreb, Voćarsko naselje 34
8 - član društva
- 8 Dessa Vrcan, OIB: 02020724020
Zagreb, Zeleni trg 3
8 - član društva
- 8 Ankica Vučić, OIB: 61050837007
Zagreb, Ivekovićeveva 21
8 - član društva

SUBJEKT UPISA

OSNIVAČI/ČLANOVI DRUŠTVA:

- 8 Katja Zorić, OIB: 42810744587
Zagreb, Sv. Mateja 123
- 8 - član društva

- 8 Višnja Žugaj, OIB: 60105628596
Velika Gorica, Slavka Kolara 29
- 8 - član društva

OSOBE OVLAŠTENE ZA ZASTUPANJE:

- 1 Luka Šulentić, OIB: 42724504634
Zagreb, Crvenog Križa 6
- 1 - direktor
- 1 - zastupa pojedinačno i samostalno

NADZORNI/UPRAVNI ODBOR:

- 7 Zoran Hebar, OIB: 84612906941
Zagreb, Horvaćanska cesta 57
- 7 - predsjednik nadzornog odbora

- 7 Goran Izetbegović, OIB: 87212578902
Zagreb, 1.Crikvenička 61
- 7 - zamjenik predsjednika nadzornog odbora

- 7 Branimir Hrgovan, OIB: 03075997922
Zagreb, Haulikova 1
- 7 - član nadzornog odbora

TEMELJNI KAPITAL/UKUPAN IZNOS ČLANSKIH ULOGA:

- 1 401.800,00 kuna

PRAVNI ODNOSI:

Pravni oblik:

- 1 društvo s ograničenom odgovornošću

Temeljni akt:

- 1 Društveni ugovor sklopljen 01.12.1995. godine. Odluka Skupštine Društva od 01.12.1995. godine.
- 2 Društveni ugovor od 01. prosinca 1995.g. izmijenjen u članku 10. i članku 11. Odlukom o izmjeni Društvenog ugovora od 19. lipnja 2002. godine, te zajedno s ostalim neizmjenjenim odredbama sastavljen je Društveni ugovor (pročišćeni tekst) i dostavljen u zbirku isprava.
- 3 Društveni ugovor od 19. lipnja 2002. godine izmijenjen u preambuli i članku 6. o temeljnim ulozima Odlukom o izmjeni Društvenog ugovora, te zajedno s ostalim neizmjenjenim odredbama sastavljen je Društveni ugovor (pročišćeni tekst) od 23.10.2002. godine i dostavljen u zbirku isprava.
- 4 Društveni ugovor od 23.listopada 2002. godine izmijenjen je u

SUBJEKT UPISA

PRAVNI ODNOSI:

Temeljni akt:

- preambuli i članku 6. o temeljnim ulozima Odlukom o izmjeni Društenog ugovora, te je zajedno s ostalim neizmjenjenim odredbama sastavljen Društveni ugovor (pročišćeni tekst) od 12. prosinca 2003. godine i dostavljen u zbirku isprava.
- 6 Društveni ugovor od 12. prosinca 2003. god. izmijenjen je u preambuli, čl. 6. o temeljnim ulozima i čl. 19. o skupštini Društva Odlukom o izmjeni Društenog ugovora, te je zajedno s ostalim neizmjenjenim odredbama sastavljen Društveni ugovor (čistopis) od 18. veljače 2005. god. i dostavljen u zbirku isprava.
- 10 Društveni ugovor od 18.02.2005.g. izmijenjen je odlukom skupštine društva od 18.05.2011.g. u članku 3. o sjedištu društva te je usvojen potpuni tekst Društenog ugovora od 18.05.2011.g., koji se dostavlja u zbirku isprava.

OSTALI PODACI:

- 1 Subjekt upisan kod Trgovačkog suda u Zagrebu pod registarskom brojem 1-793

FINANCIJSKA IZVJEŠĆA:

	Datum predaje	Godina	Obračunsko razdoblje
eu	31.03.2011	2010	01.01.2010 - 31.12.2010

Upise u glavnu knjigu proveli su:

RBU Tt	Datum	Naziv suda
0001 Tt-95/10167-2	15.01.1996	Trgovački sud u Zagrebu
0002 Tt-02/6982-2	25.10.2002	Trgovački sud u Zagrebu
0003 Tt-02/8140-2	20.12.2002	Trgovački sud u Zagrebu
0004 Tt-03/11305-2	20.01.2004	Trgovački sud u Zagrebu
0005 Tt-04/10617-4	02.12.2004	Trgovački sud u Zagrebu
0006 Tt-05/10419-2	18.11.2005	Trgovački sud u Zagrebu
0007 Tt-08/371-2	17.01.2008	Trgovački sud u Zagrebu
0008 Tt-10/19990-4	07.03.2011	Trgovački sud u Zagrebu
0009 Tt-11/7222-2	26.05.2011	Trgovački sud u Zagrebu
0010 Tt-11/10687-4	17.10.2011	Trgovački sud u Zagrebu
eu /	02.12.2009	elektronički upis
eu /	31.03.2010	elektronički upis
eu /	31.03.2011	elektronički upis

U Zagrebu, 07. studenoga 2011.

Ovlaštena osoba:



REPUBLIKA HRVATSKA
HRVATSKA KOMORA ARHITEKATA
I INŽENJERA U GRADITELJSTVU

Klasa: UP/I-350-07/91-01/1470
Urbroj: 314-01-99-1
Zagreb, 16. studenog 1999.

Na temelju članaka 24. i 50. Zakona o Hrvatskoj komori arhitekata i inženjera u graditeljstvu (Narodne novine, broj 47/98), Odbor za upise razreda arhitekata, rješavajući po zahtjevu koji je podnio ŠULENTIĆ LUKA, dipl.ing.arh., Zagreb, Crvenog križa 6, za upis u Imenik ovlaštenih arhitekata, donio je sljedeće

RJEŠENJE

1. U Imenik ovlaštenih arhitekata upisuje se ŠULENTIĆ LUKA, (JMBG 2209946330101), dipl.ing.arh., Zagreb, u stručni smjer Ovlaštenu arhitekt, pod rednim brojem 2005, s danom upisa 10.11.99.
2. Upisom u Imenik ovlaštenih arhitekata, ŠULENTIĆ LUKA, dipl.ing.arh., Zagreb, stječe pravo na uporabu strukovnog naziva "Ovlaštenu arhitekt" i pravo na obavljanje poslova temeljem članka 25. Zakona o Hrvatskoj komori arhitekata i inženjera u graditeljstvu, a u svezi sa člankom 4. stavkom 1. Statuta Hrvatske komore arhitekata i inženjera u graditeljstvu, te ostala prava i dužnosti sukladno posebnim propisima.
3. Ovlaštenom arhitektu izdaje se "arhitektonska iskaznica" i stječe pravo na uporabu "pečata".

Obrazloženje

ŠULENTIĆ LUKA, dipl.ing.arh. podnio je Zahtjev za upisu Imenik ovlaštenih arhitekata.


Odbor za upise razreda arhitekata proveo je postupak u povodu dostavljenog Zahtjeva, te je temeljem članka 24. stavka 2. Zakona o Hrvatskoj komori arhitekata i inženjera u graditeljstvu (Narodne novine, broj 47/98), a u svezi sa člankom 5. stavkom 4. i člankom 18. Statuta Hrvatske komore arhitekata i inženjera u graditeljstvu (Narodne novine, broj 40/99), riješeno kao u izreci.

Upisom u Imenik ovlaštenih arhitekata imenovani stječe pravo na izradu i uporabu pečata, sukladno članku 35. Statuta Hrvatske komore arhitekata i inženjera u graditeljstvu i na izdavanje "arhitektonske iskaznice".

Na temelju članka 141. stavka 1. točke 1. Zakona o općem upravnom postupku (Narodne novine, broj 53/91), predmet je riješen po skraćenom postupku.

Pouka o pravnom lijeku

Protiv ovog Rješenja žalba nije dopuštena, ali se može pokrenuti upravni spor podnošenjem tužbe Upravnom sudu Republike Hrvatske, u roku 30 dana od dana primitka ovog Rješenja.


PREDSJEDNIK KOMORE
Ivan Franić, dipl.ing.arh.

Dostaviti:

1. ŠULENTIĆ LUKA
Zagreb, Crvenog križa 6
uz povrat potvrde o izvršenoj dostavi
2. U Zbirku isprava Komore
3. Pismohrana Komore



REPUBLIKA HRVATSKA

HRVATSKA KOMORA ARHITEKATA I INŽENJERA U GRADITELJSTVU

Klasa: UP/I-350-07/09-01/ 3457
Urbroj: 314-01-09-1
Zagreb, 15. travnja 2009. godine

Na temelju članka 24. i članka 26. stavka 2. Zakona o Hrvatskoj komori arhitekata i inženjera u graditeljstvu ("Narodne novine", br. 47/98), Statuta Hrvatske komore arhitekata i inženjera u graditeljstvu ("Narodne novine", br. 147/05), te na temelju Odluke i nacrtu Rješenja Odbora za upis u Imenik ovlaštenih arhitekata od 08.04.2009. godine, koji je rješavao po Zahtjevu za upis VIDEK PAVLOVIĆ MAJA, mag.ing.arch., ZAGREB, ŽUMBERAČKA 30, predsjednik Hrvatske komore arhitekata i inženjera u graditeljstvu donosi i potpisuje

RJEŠENJE

1. U Imenik ovlaštenih arhitekata upisuje se VIDEK PAVLOVIĆ MAJA, mag.ing.arch., ZAGREB, u stručni smjer za: **ovlaštena arhitektica urbanistica** pod rednim brojem **3457**, s danom upisa **08.04.2009.** godine.
2. Upisom u Imenik ovlaštenih arhitekata, VIDEK PAVLOVIĆ MAJA, mag.ing.arch., stječe pravo na uporabu strukovnog naziva "**ovlaštena arhitektica urbanistica**" i pravo na obavljanje stručnih poslova temeljem članka 25. Zakona o Hrvatskoj komori arhitekata i inženjera u graditeljstvu, a u svezi s člankom 4. stavkom 1., 4. i 5. Statuta Hrvatske komore arhitekata i inženjera u graditeljstvu, te ostala prava i dužnosti sukladno posebnim propisima.
3. Ovlašteni arhitekt poslove iz točke 2. ovoga Rješenja dužan je obavljati stvarno i stalno, te sukladno temeljnim načelima i pravilima struke koje treba poštivati ovlašteni arhitekt.
4. Ovlaštenom arhitektu Hrvatska komora arhitekata i inženjera u graditeljstvu izdaje "**arhitektonsku iskaznicu**" i "**pečat**", koji su trajno vlasništvo Komore.
5. Ovlašteni arhitekt dobiva posredstvom Hrvatske komore arhitekata i inženjera u graditeljstvu policu osiguranja od profesionalne odgovornosti od odabranog osiguravatelja. Polica se izdaje za razdoblje od godinu dana i obnavlja svake godine. Premija osiguranja uračunata je u članarinu.
6. Ovlašteni arhitekt dužan je plaćati Hrvatskoj komori arhitekata i inženjera u graditeljstvu članarinu i ostala davanja koja utvrde tijela Komore i Razreda, osim u slučaju mirovanja članstva, te pri prestanku članstva u Komori podmiriti sve dospjele financijske obveze prema istima.

Obrazloženje

VIDEK PAVLOVIĆ MAJA, mag.ing.arch., podnijela je Zahtjev za upis u Imenik ovlaštenih arhitekata.

Odbor za upis u Imenik ovlaštenih arhitekata proveo je na sjednici održanoj 08.04.2009. godine postupak razmatranja dostavljenog potpunog Zahtjeva imenovane, te je temeljem članka 24. stavka 2. i članka 26. stavka 2. Zakona o Hrvatskoj komori arhitekata i inženjera u graditeljstvu ("Narodne novine", br. 47/98), a u svezi s člankom 5. stavkom 2. i člankom 20. Statuta Hrvatske komore arhitekata i inženjera u graditeljstvu ("Narodne novine", br. 147/05), donio Odluku i nacrt Rješenja o upisu imenovane u Imenik ovlaštenih arhitekata. Nacrt Rješenja dostavljen je na potpis predsjedniku Komore.

Ovlašteni arhitekt stekao je pravo na obavljanje poslova projektiranja i/ili stručnog nadzora građenja prema članku 49. Zakona o gradnji ("Narodne novine", br. 175/03 i 100/04) i članku 4. stavku 1. Statuta Hrvatske komore arhitekata i inženjera u graditeljstvu ("Narodne novine", br. 147/05), u svojstvu odgovorne osobe upisom u Imenik ovlaštenih arhitekata Hrvatske komore arhitekata i inženjera u graditeljstvu i to pravo mu traje dok traje polica osiguranja od profesionalne odgovornosti, odnosno do izricanja stegovne kazne iz članka 30. Zakona o Hrvatskoj komori arhitekata i inženjera u graditeljstvu ("Narodne novine", br. 47/98), a u svezi s člankom 4. stavkom 4. i 5. Statuta Hrvatske komore arhitekata i inženjera u graditeljstvu ("Narodne novine", br. 147/05).

Ovlašteni arhitekt, osim u slučaju mirovanja članstva, dobiva posredstvom Hrvatske komore arhitekata i inženjera u graditeljstvu policu osiguranja od profesionalne odgovornosti od odabranog osiguravatelja. Polica se izdaje za razdoblje od godinu dana i obnavlja svake godine. Premija osiguranja uračunata je u članarinu.

Upisom u Imenik ovlaštenih arhitekata imenovana je stekla pravo na "pečat" i "arhitektonsku iskaznicu" koje mu izdaje Hrvatska komora arhitekata i inženjera u graditeljstvu, a koji su trajno vlasništvo Komore temeljem članka 4. stavka 2. i 3. Statuta Hrvatske komore arhitekata i inženjera u graditeljstvu ("Narodne novine", br. 147/05).

Sva prethodno navedena prava obvezuju ovlaštenog arhitekata na redovno i uredno plaćanje članarine u skladu s člankom 31. Statuta Hrvatske komore arhitekata i inženjera u graditeljstvu ("Narodne novine", br. 147/05).


Ovlašteni arhitekt može poslove projektiranja i/ili stručnog nadzora građenja prema članku 51., 52., 53. i 55. Zakona o gradnji ("Narodne novine", br. 175/03 i 100/04) obavljati samostalno u vlastitom uredu, zajedničkom uredu, projektantskom društvu, odnosno u pravnoj osobi registriranoj za tu djelatnost.

Ovlašteni arhitekt dužan je u obavljanju poslova projektiranja i/ili stručnog nadzora građenja poštivati odredbe Zakona o gradnji i posebnih zakona, te osigurati da obavljanje poslova projektiranja i/ili stručnog nadzora bude u skladu s načelima i pravilima struke, koja treba poštivati ovlašteni arhitekt.

Na temelju svega prethodno navedenog, riješeno je kao u dispozitivu ovoga Rješenja.

Pouka o pravnom lijeku

Protiv ovog Rješenja žalba nije dopuštena, ali se može pokrenuti upravni spor podnošenjem tužbe Upravnom sudu Republike Hrvatske, u roku od 30 dana od primitka ovog Rješenja.



Dostaviti:

1. MAJA VIDEK PAVLOVIĆ, 10000 ZAGREB, ŽUMBERAČKA 30
2. U Zbirku isprava Komore
3. Pismohrana Komore

NARUČITELJ: **GRAD ŠIBENIK**
22000 Šibenik, Trg palih branitelja Domovinskog rata 1

KOORDINATOR: mag.spec. KREŠIMIR PETKOVIĆ, dipl.ing.arh.

IZVRŠITELJ: **URBANISTIČKI ZAVOD GRADA ZAGREBA d.o.o.**
10000 Zagreb, Ulica braće Domany 4

ODGOVORNI VODITELJ: MAJA VIDEK PAVLOVIĆ, mag.ing.arch.

STRUČNI TIM: MAJA VIDEK PAVLOVIĆ, mag.ing.arch.
NINA KELAVA, dipl.ing.arh.
GORAN IZETBEGOVIĆ, dipl.ing.prom.
ANDREJA ŠUGAR, mag.ing.aedif.

DIREKTOR: LUKA ŠULENTIĆ, mag.ing.arch.

SADRŽAJ:

Tekstualni dio:

OBRAZLOŽENJE1

Grafički dio:

KARTOGRAFSKI PRIKAZI U MJ 1:25.000:

Izvod iz kartografskog prikaza 1.0. KORIŠTENJE I NAMJENA POVRŠINA, SUSTAV PROMETA za obuhvat II. Izmjena i dopuna PPUG-a

Izvod iz kartografskog prikaza 2.1. SUSTAV POŠTA I TELEKOMUNIKACIJA za obuhvat II. Izmjena i dopuna PPUG-a

Izvod iz kartografskog prikaza 2.2. INFRASTRUKTURNI SUSTAVI – ENERGETSKI SUSTAV za obuhvat II. Izmjena i dopuna PPUG-a

Izvod iz kartografskog prikaza 2.3. INFRASTRUKTURNI SUSTAVI – VODNO GOSPODARSTVO za obuhvat II. Izmjena i dopuna PPUG-a

Izvod iz kartografskog prikaza 3.0. UVJETI ZA KORIŠTENJE, UREĐENJE I ZAŠTITU PROSTORA za obuhvat II. Izmjena i dopuna PPUG-a

KARTOGRAFSKI PRIKAZI U MJ 1:5.000:

4.21. GRAĐEVINSKA PODRUČJA – SKRADIN-35

4.28. GRAĐEVINSKA PODRUČJA – SKRADIN-43

4.67. GRAĐEVINSKA PODRUČJA – ŠIBENIK-27

Obvezni prilozi:

- 1. ODLUKA O IZRADI**
- 2. POPIS SEKTORSKIH DOKUMENATA I PROPISA**
- 3. ZAHTJEVI IZ ČLANAKA 79. ZAKONA O PROSTORNOM UREĐENJU I GRADNJI**
- 4. MIŠLJENJA IZ ČLANAKA 94. ZAKONA O PROSTORNOM UREĐENJU I GRADNJI**
- 5. IZVJEŠĆE O PROVEDENOJ JAVNOJ RASPRAVI**
- 6. EVIDENCIJA POSTUPKA IZRADE I DONOŠENJA PLANA**
- 7. SAŽETAK ZA JAVNOST**

Tekstualni dio

OBRAZLOŽENJE

Uvod

Ovaj je elaborat izrađen kao stručna podloga za donošenje Odluke o donošenju II. Izmjena i dopuna Prostornog plana uređenja Grada Šibenika (Službeni vjesnik Šibensko-kninske županije br. 3/03 i 11/07).

Pravna osnova

Izrada II. Izmjena i dopuna Prostornog plana uređenja Grada Šibenika započela je na temelju Odluke o izradi II. Izmjena i dopuna Prostornog plana uređenja Grada Šibenika (Službeni glasnik Grada Šibenika br. 3/11, 4/11-Ispravak i 6/11) koju je donijelo Gradsko vijeće Grada Šibenika.

II. Izmjene i dopune Prostornog plana uređenja Grada Šibenika izrađene su u skladu sa Zakonom o prostornom uređenju gradnji (NN 76/07, 38/09, 55/11 i 90/11) i Pravilnikom o sadržaju, mjerilima kartografskih prikaza, obveznim prostornim pokazateljima i standardu elaborata prostornih planova (NN 106/98, 39/04, 45/04, 163/04).

Obuhvat II. Izmjena i dopuna sukladno Odluci o izradi

Obuhvat II. Izmjena i dopuna Plana određen je Odlukom o izradi, a odnosi se na:

1. ulaz u Nacionalni park Krka za potrebe rekonstrukcije samog ulaza k.č.1052/3 i dio k.č. 1052/1 k.o. Lozovac ukupne površine cca 6,0 ha,
2. dio k.č. 388/1 k.o. Šibenik u predjelu Meterize za izgradnju POS-a ukupne površine cca 0,25 ha,
3. dio naselja Vrpolje za izgradnju osnovne škole uz cestu Vrpolje-Danilo-Biranj dio k.č. 2130/1 te k.č. 2126/5, 2126/8, 361, 362/1 i 361/2 k.o. Vrpolje ukupne površine cca 3,7 ha.

S obzirom na navedeni obuhvat II. Izmjenama i dopuna mijenjaju se samo kartografski prikazi u MJ 1:5.000 i to:

- 4.21. Građevinska područja – Skradin-35,
- 4.28. Građevinska područja – Skradin-43 i
- 4.67. Građevinska područja – Šibenik-27,

a tekstualni dio Plana ostaje nepromijenjen.

Opis izmjena i dopuna u grafičkom dijelu Plana

KARTOGRAFSKI PRIKAZI U MJ 1:5.000

4.21. GRAĐEVINSKA PODRUČJA – SKRADIN-35 (MJ 1:5.000)

- kao neizgrađeno građevinsko područje naselja ucrtan je dio ulaza u Nacionalni park Krka – k.č. 1052/3 i dio k.č. 1052/1 k.o. Lozovac.

4.28. GRAĐEVINSKA PODRUČJA – SKRADIN-43 (MJ 1:5.000)

- kao izgrađeno građevinsko područje naselja označen je dio k.č. 388/1 k.o. Šibenik u predjelu Meterize.

4.67. GRAĐEVINSKA PODRUČJA – ŠIBENIK-27 (MJ 1:5.000)

- kao neizgrađeno građevinsko područje naselja ucrtan je dio naselja Vrpolje – k.č. 2126/5, 2126/8, 361, 362/1, 361/2 i dio k.č. 2130/1 k.o. Vrpolje.

KARTOGRAFSKI PRIKAZI U MJ 1:25.000

S obzirom na obuhvat II. Izmjena i dopuna PPUG-a napravljeni su izvodi iz kartografskih prikaza u MJ 1:25.000 i to samo za područja obuhvata II. Izmjena i dopuna PPUG-a koja su označena granicom obuhvata i to kako slijedi:

Izvod iz kartografskog prikaza 1.0. KORIŠTENJE I NAMJENA POVRŠINA, SUSTAV PROMETA za obuhvat II. Izmjena i dopuna PPUG-a (MJ 1:25.000)

Izvod iz kartografskog prikaza 2.1. SUSTAV POŠTA I TELEKOMUNIKACIJA za obuhvat II. Izmjena i dopuna PPUG-a (MJ 1:25.000)

Izvod iz kartografskog prikaza 2.2. INFRASTRUKTURNI SUSTAVI – ENERGETSKI SUSTAV za obuhvat II. Izmjena i dopuna PPUG-a (MJ 1:25.000)

Izvod iz kartografskog prikaza 2.3. INFRASTRUKTURNI SUSTAVI – VODNO GOSPODARSTVO za obuhvat II. Izmjena i dopuna PPUG-a (MJ 1:25.000)

Izvod iz kartografskog prikaza 3.0. UVJETI ZA KORIŠTENJE, UREĐENJE I ZAŠTITU PROSTORA za obuhvat II. Izmjena i dopuna PPUG-a (MJ 1:25.000).

Izmjene i dopune u tekstualnom dijelu Plana

Tekstualni dio Plana nije predmet II. Izmjena i dopuna Prostornog plana uređenja Grada Šibenika.

Odredbe za provođenje odnosno Odluka o donošenju se ne mijenjaju ovim Izmjenama i dopunama. Iz Obrazloženja Plana dana je tablica sa izmijenjenim površinama građevinskih područja naselja Lozovac, Šibenik i Vrpolje na koja se ove II. Izmjene i dopune odnose.

Tablica GRAĐEVINSKIH PODRUČJA NASELJA I IZDOJENIH GRAĐEVINSKIH PODRUČJA NASELJA

Naselje	Oznaka	GP utvrđeno Izmjenama i dopunama I PPUG-a Šibenika			GP utvrđeno II. Izmjenama i dopunama PPUG-a Šibenika		
		Ukupno	Izgrađeno GP		Ukupno	Izgrađeno GP	
			ha	%		ha	%
Lozovac	GP	120,71	78,90	65,36	126,38	78,90	62,43
Šibenik	GP	1236,09	623,53	50,44	1236,32	623,76	50,45
Vrpolje	GP	126,81	97,00	76,49	130,44	97,00	74,36

Grafički dio:

Obvezni prilozi:

1. ODLUKA O IZRADI

Programi	Planirana sredstva	Ostvareno	Indeks ostvarenja
1. Pomoć za podmirenje troškova stanovanja i ogrjeva	2.231.000,00	2.231.000,00	100
2. Pomoć osobama s mentalnom retardacijom i izvan institucionalno zbrinjavanje djece i mladih s	74.000,00	70.800,00	95.67
3. Pomaganje u prevladavanju posebnih teškoća	262.000,00	262.000,00	100
4. Pomoć u organiziranju pučke kuhinje i prihvatilišta pri CARITAS- u	260.000,00	260.000,00	100
5. Pogrebni troškovi	4.000,00	3.102,63	77.56
6. Centar za pomoć i njegu Grada Šibenika	967.000,00	967.000,00	100
7. Pomoć roditeljima za novorođeno dijete	616.000,00	615.200,00	99.87
8. Provedba programa	200.000,00	200.000,00	100
UKUPNO	4.614.000,00	4.609.120,63	99.89

Klasa: 550-01/11-01/29
 Urbroj: 2182/01-05-11-2
 Šibenik, 18. svibnja 2011.

svog djelokruga te drugih sudionika koji će sudjelovati u izradi, rokovi za izradu te izvori financiranja plana.

GRADSKO VIJEĆE
 GRADA ŠIBENIKA

PRAVNA OSNOVA

PREDSJEDNIK
 mr. sc. Goran Grguričin, v.r.

Članak 3.

Odluka se donosi sukladno odredbi članka 78. Zakona o prostornom uređenju i gradnji („Narodne novine“, broj: 76/07 i 38/09), u skladu s Pravilnikom o sadržaju, mjerilima kartografskih prikaza, obveznim prostornim pokazateljima i standardu elaborata prostornih planova (Narodne novine broj 106/98, 39/04, 45/04 i 163/04) te Prostornim planom uređenja županije Šibensko-kninske („Službeni vjesnik Šibensko-kninske županije“, broj 11/02, 10/05 i 03/06; u daljnjem tekstu: PPUŽ).

31

Na temelju članka 78. Zakona o prostornom uređenju i gradnji („Narodne novine“, broj 76/07 i 38/09) i članka 32. Statuta Grada Šibenika („Službeni glasnik grada Šibenika“, broj 8/10), Gradsko vijeće Grada Šibenika, na 21. sjednici, od 18. svibnja 2011. godine, donosi

OBUHVAT PLANA

ODLUKU o izradi II. Izmjena i dopuna Prostornog Plana uređenja Grada Šibenika

Članak 4.

Obuhvat II. Izmjena i dopuna Plana određen je ovom Odlukom, a odnosi se na dio naselja Vrpolje uz cestu Vrpolje - Danilo Biranj dio čestice zem. 2130/1 k.o. Vrpolje, dijela čestice zem. 388/1 k.o. Šibenik u predjelu Meterize (izvan granica GUP-a) i čest. zem. 1052/3 i dio čestice zem. 1052/1 k.o. Lozovac ulaz u Nacionalni park Krka.

OPĆE ODREDBE

Članak 1.

Donosi se Odluka o izradi II. Izmjena i dopuna Prostornog plana uređenja Grada Šibenika („Službeni vjesnik Šibensko-kninske županije, broj 3/03 i 11/07 u daljnjem tekstu Plan), u daljnjem tekstu: Odluka.

Grafički prikazi granica obuhvata II. Izmjena i dopuna Plana u mjerilu 1: 5.000, u prilogu, sastavni je dio ove Odluke. Površina obuhvata II. Izmjena i dopuna Plana je cca 3,7 ha Vrpolje, cca 0,25 ha Meterize i cca 2,0 ha za ulaz u Nacionalni park Krka.

Članak 2.

Odlukom o izradi se utvrđuje pravna osnova za izradu II. Izmjena i dopuna Prostornog plana uređenja Grada Šibenika, obuhvat, ocjena stanja u obuhvatu Plana, razlozi za izmjenu i dopunu Plana, ciljevi i programska polazišta Plana, način pribavljanja stručnih rješenja, vrsta i način pribavljanja katastarskih planova i geodetskih podloga, popis tijela i osoba određenih posebnim propisima koja daju zahtjeve za izradu prostornog plana iz područja

Ocjena stanja u obuhvatu Plana

Članak 5.

II. Izmjene i dopune Plana odnose se na proširenje građevinskog područja u naselju Vrpolje zapadno od ceste Vrpolje - Danilo Biranj i to na čestici zemlje 2130/1 k.o. Vrpolje. Širenje građevinskog područja proizašlo je zbog neophodne izgradnje nove osnovne škole jer današnja škola ne odgovara i ne zadovol-

java uvjete kako kapacitetom tako i neadekvatnim uvjetima modernog obrazovnog sustava. Kako u postojećim građevinskim neizgrađenim područjima nema površinski, vlasnički i konfiguracijski adekvatnog terena potrebno je proširenje građevinskog područja.

Kako je čestica zem. 388/1 k.o. Šibenik u vlasništvu Grada Šibenika a svojim većim dijelom je u građevinskom području potrebno je i ostatak čestice priključiti u građevinsko područje namijenjeno stambenoj izgradnji.

Prostor na kojem se planira uređenje ulaza Lozovac smješten je s istočne strane pristupne županijske ceste (Ž6090) na čest. zem 1052/3 i dijelu čest zem.1052/1. Planirani prostor i danas živi kao ulaz LOZOVAC a ovim se proširenjem želi rekonstrukcija, poboljšanje i proširenje ponude Nacionalnog parka Krka.

CILJEVI I PROGRAMSKA POLAZIŠTA PLANA

Članak 6.

Ciljevi izrade izmjena i dopuna Plana su:

- Proširene građevinskog područja radi izgradnje nove osnovne škole u naselju Vrpolje
- Proširenje građevinskog područja radi stambene izgradnje u naselju Meterize
- Proširenje građevinskog područja radi rekonstrukcije ulaza Lozovac u NP Krka

POPIS POTREBNIH STRUČNIH PODLOGA POTREBNIH ZA IZRADU PLANA

Članak 7.

Za izradu II. Izmjena i dopuna Plana nije predviđena izrada posebnih stručnih podloga.

U izradi će se koristiti postojeća prostorno planska dokumentacija te raspoloživa dokumentacija prostora koju iz područja svog djelokruga osiguravaju tijela i osobe određene posebnim propisima.

NAČIN PRIBAVLJANJA STRUČNIH RJEŠENJA

Članak 8.

Stručna rješenja izrađuje stručni izrađivač II. Izmjena i dopuna Plana.

VRSTINAČIN PRIBAVLJANJA KATASTARSKIH PLANOVA I GEODETSKIH PODLOGA

Članak 9.

II. Izmjene i dopune Plana će se izraditi na podlogama propisanim Zakonom o prostornom uređenju i gradnji, kao i Pravilnikom o sadržaju, mjerilima kartografskih prikaza, obveznim prostornim poka-

zateljima i standardu elaborata prostornih planova, a koje su korištene u izradi važećeg Plana. II. Izmjene i dopune Plana će se izraditi u mjerilu 1:25000 i 1:5000 na podlogama izvornog Plana.

Za potrebe izrade pomoćno će se koristiti ortofoto i nova geodetska izmjera u izradi.

POPIS TIJELA I OSOBA ODREĐENIH POSEBNIM PROPISIMA, KOJA DAJU ZAHTJEVE ZA IZRADU PROSTORNOG PLANA IZ PODRUČJA SVOG DJELOKRUGA, TE DRUGIH SUDIONIKA, KOJI ĆE SUDJELOVATI U IZRADI PROSTORNOG PLANA

Članak 10.

Tijela i osobe koja za potrebe izrade predmetnog plana daju svoje prethodne zahtjeve i sudjeluju u postupku izrade Plana:

ŠIBENSKO-KNINSKA ŽUPANIJA
Javna ustanova
Županijski zavod za prostorno uređenje

MINISTARSTVO KULTURE
Uprava za zaštitu kulturne baštine
Konzervatorski odjel Šibenik
MINISTARSTVO KULTURE
Uprava za zaštitu prirode

MINISTARSTVO UNUTARNJIH POSLOVA
Policajska uprava Šibensko-kninska

DRŽAVNA UPRAVA ZA ZAŠTITU I SPAŠAVANJE
Područni ured za zaštitu i spašavanje Šibenik
Odjel za zaštitu i spašavanje

MINISTARSTVO OBRANE
Uprava za materijalne resurse
Služba za nekretnine, graditeljstvo i zaštitu okoliša

MINISTARSTVO ZAŠTITE OKOLIŠA, PROSTORNOG UREĐENJA I GRADITELJSTVA

VODOVOD I ODVODNJA d.o.o.
Tehnički sektor
krka

HEP
Operator distribucijskog sustava d.o.o.
ELEKTRA Šibenik

GRADSKA ČISTOĆA d.o.o.

HT
HRVATSKI TELEKOM d.d.
Telekomunikacijski centar Šibenik

HRVATSKA AGENCIJA ZA POŠTU
I ELEKTRONIČKE TELEKOMUNIKACIJE

ŽUPANIJSKA UPRAVA ZA CESTE
na području Šibensko-kninske županije

HRVATSKE CESTE d.o.o.
Ispostava Šibenik

HRVATSKE VODE d.o.o.
Vodnogospodarski odjel za vodno područje dal-
matinskih slivova - Split

MINISTARSTVO REGIONALNOG
RAZVOJA, ŠUMARSTVA I VODNOG
GOSPODARSTVA
Uprava gospodarenja vodama

MINISTARSTVO POLJOPRIVREDE,
RIBARSTVA I RURALNOG RAZVOJA

ŠIBENSKO-KNINSKA ŽUPANIJA
Upravni odjel za gospodarstvo
i komunalne poslove

Primjenom članka 79. Zakona o prostornom uređenju i gradnji navedena tijela i osobe pozivaju se da u roku od 15 dana od poziva dostave zahtjeve za izradu Plana.

Zahtjev sadrži podatke, planske smjernice, propisane dokumente. U zahtjevu se moraju odrediti važeći propisi i njihove odredbe te stručni i ostali dokumenti na kojima se temelje zahtjevi u obuhvatu Plana.

Ukoliko zahtjevi ne budu dostavljeni u roku smatrat će se da zahtjeva nema.

Ukoliko se, temeljem Zakona o prostornom uređenju i gradnji ili drugog zakona ili podzakonskog akta, u tijeku izrade i donošenja Plana pojavi potreba drugih zahtjeva ili posebnih uvjeta smatrat će se sukladni ovom članku Odluke uz posebno obrazloženje.

ROK ZA IZRADU PROSTORNOG PLANA,
ODNOSNO NJEGOVIH POJEDINIH FAZA I
ROK ZA PRIPREMU ZAHTJEVA ZA IZRADU
PROSTORNOG PLANA

Članak 11.

Rok za izradu Plana po fazama:

- Dostava prethodnih zahtjeva (podaci, planske smjernice i propisani dokumenti) za izradu pros-

tornog plana: 15 dana od dana zaprimanja Odluke s pozivom na dostavu zahtjeva,

- Prethodna rasprava o Nacrtu prijedloga plana: održat će se najkasnije 30 dana od zaprimanja zadnjeg zahtjeva,

- Izvješće o prethodnoj raspravi, Nacrt prijedloga Plana i utvrđivanje Prijedloga plana za javnu raspravu: 15 dana od provedene (ili ponovljene) prethodne rasprave,

- Početak javne rasprave: 10 dana od utvrđenog prijedloga Plana,

- Javna rasprava: 15 dana,

- Izvješće o javnoj raspravi i izrada Nacrta konačnog prijedloga: 30 dana od okončanja javne rasprave,

- Pribavljanje mišljenja o usklađenosti Nacrta konačnog prijedloga plana sa zahtjevima: 30 dana od dana zaprimanja zahtjeva,

- Utvrđivanje Konačnog prijedloga Plana: 15 dana od zaprimanja zadnjeg mišljenja,

- Pribavljanje mišljenja Županijskog zavoda za prostorno planiranje Šibensko-kninske županije: 30 dana od dana zaprimanja zahtjeva,

- Pribavljanje suglasnosti Ministarstva: 60 dana od dana zaprimanja zahtjeva,

- Donošenje Plana – Gradsko vijeće: 15 dana od zaprimanja Zakonom propisanih suglasnosti ili nakon isteka Zakonom propisanih rokova.

Ukoliko iz objektivnih razloga dođe do pomaka u rokovima rokovi se pomiču, ali se ne mijenja trajanje pojedine faze što će se smatrati sukladno ovom članku Odluke uz posebno obrazloženje. Navedenim pomacima se ne mogu mijenjati rokovi određeni odredbama Zakona o prostornom uređenju i gradnji.

ZABRANA I VRIJEME TRAJANJA
ZABRANE IZDAVANJA AKATA KOJIMA SE
ODOBRAVAJU ZAHVATI

Članak 12.

Ovom se Odlukom ne određuje zabrana izdavanja akata kojima se odobravaju zahvati u prostoru.

IZVORI FINANCIRANJA IZRADE
PROSTORNOG PLANA

Članak 13.

Izradu Plana financira Grad Šibenik.

ZAVRŠNE ODREDBE

Članak 14.

Odluka će se objaviti u „Službenom glasniku Grada Šibenika”.

Odluka će se dostaviti urbanističkoj inspekciji, tijelima i osobama određenim posebnim propisima.

Članak 15.

Ova odluka stupa na snagu osmog dana od dana objave u „Službenom glasniku Grada Šibenika“.

Klasa: 350-02/11-01/27
Urbroj: 2182/01-04-11-6
Šibenik, 18. svibnja 2011.

GRADSKO VIJEĆE
GRADA ŠIBENIKA

PREDSJEDNIK
mr. sc. Goran Grguričin, v.r.

32

Na temelju članka 32. Statuta Grada Šibenika („Službeni glasnik Grada Šibenika“, broj 8/10) i članka 11. stavka 4. Zakona o otpadu («Narodne novine», broj 178/04, 153/05, 111/06, 60/08 i 87/09), Gradsko vijeće Grada Šibenika, na 21. sjednici, od 18. svibnja 2011. godine, donosi

ODLUKU
o usvajanju Izvješća o izvršenju Plana
gospodarenja otpadom
Grada Šibenika za 2010. godinu

Članak 1.

Usvaja se Izvješće o izvršenju Plana gospodarenja otpadom Grada Šibenika („Službeni glasnik Grada Šibenika broj 10/10“) za 2010. godinu.

Izvješće o izvršenju Plana gospodarenja otpadom Grada Šibenika za 2010. godinu sastavni je dio ove Odluke

Članak 2.

Ova odluka i Izvješće o izvršenju Plana gospodarenja otpadom Grada Šibenika za 2010. godinu objavit će se u „Službenom glasniku Grada Šibenika“ te dostaviti nadležnom Ministarstvu i Agenciji za zaštitu okoliša.

KLASA: 351-01/11-01/03
URBROJ: 2182/01-04-11-8
Šibenik, 18. svibnja 2011.

GRADSKO VIJEĆE
GRADA ŠIBENIKA

PREDSJEDNIK
mr. sc. Goran Grguričin, v.r.

Sukladno članku 11. stavak 4. Zakona o otpadu («Narodne novine», broj 178/04, 153/05, 111/06, 60/08 i 87/09) i temeljem članka 2. Odluke o donošenju Plana gospodarenja otpadom Grada Šibenika („Službeni glasnik Grada Šibenika“, broj 10/10), Gradonačelnik Grada Šibenika podnosi

IZVJEŠĆE
o izvršenju Plana gospodarenja otpadom
Grada Šibenika za 2010. godinu

1. UVOD

1.1. PROPISI IZ PODRUČJA GOSPODARENJA OTPADOM

1.1.1. Pregled propisa koji uređuju gospodarenje otpadom u RH

- Strategija gospodarenja otpadom RH (NN 130/05),
- Plan gospodarenja otpadom u RH za razdoblje 2007.-2015. godine (NN 85/07),
- Zakon o otpadu (NN 178/04, 153/05, 111/06, 60/08 i 87/09),
- Zakon o potvrđivanju Baselske konvencije o nadzoru prekograničnog prometa opasnog otpada i njegovu odlaganju (NN – Međunarodni ugovori 3/1994),
- Uredba o kategorijama, vrstama i klasifikaciji otpada s katalogom otpada i listom opasnog otpada (NN 50/05),
- Uredba o nadzoru prekograničnog prometa otpadom (NN 69/06, 17/07, 39/09),
- Uredba o uvjetima za postupanje s opasnim otpadom (NN 32/98),
- Uredba o jediničnim naknadama, korektivnim koeficijentima i pobližim kriterijima i mjerilima za utvrđivanje naknada na opterećenje okoliša otpadom (NN 71/04),
- Pravilnik o gospodarenju otpadom (NN 23/07, 111/07),
- Pravilnik o načinima i uvjetima odlaganja otpada, kategorijama i uvjetima rada za odlagališta otpada (NN 117/07),
- Pravilnik o vrstama otpada (NN 27/96),
- Pravilnik o uvjetima za postupanje s otpadom (NN 123/97, 112/01),
- Pravilnik o načinima i uvjetima termičke obrade otpada (NN 45/07)
- Pravilnik o ambalaži i ambalažnom otpadu (NN 97/05, 115/05, 81/08, 31/09, 38/10)
- Pravilnik o gospodarenju otpadnim gumama (NN 40/06, 31/09, 156/09)
- Pravilnik o gospodarenju otpadnim uljima (NN 124/06, 121/08, 31/09)
- Pravilnik o gospodarenju otpadnim baterijama i akumulatorima (NN 133/06, 31/09, 156/09)
- Pravilnik o gospodarenju otpadnim vozili-

2182/01	-07	/	6	2182/01-07/6	Ante Čipčić - Upravni referent za nekretnine
2182/01	- 07	/	7	2182/01-07/7	Marija Vučenović - Upravni referent za nekretnine
2182/01	- 08			2182/01-08	UPRAVNI ODJEL ZA PROVEDBU DOKUMENATA PROSTORNOG UREĐENJA I GRADNJU
2182/01	- 08	/	1	2182/01-08/1	PROČELNIK
2182/01	- 08		2	2182/01-08/2	Branka Vrančić – Uprav. savj. za prost. uređ. i gr.
2182/01	- 08	/	3	2182/01-08/3	Latica Stošić - Viši uprav. ref. za prost. uređ. i gr.
2182/01	- 08	/	4	2182/01-08/4	Silvana Čelar - Viši uprav. ref. za prost. uređ. i gr.
2182/01	- 08	/	5	2182/01-08/5	Maja Blažević - Stručni referent za prost. uređenje
2182/01	- 08	/	6	2182/01-08/6	Diana Dulibić Vlahov – pomoćnik pročelnika
2182/01	- 09			2182/01-09	JEDINICA ZA UNUTARNJU REVIZIJU
2182/01	- 09	/	1	2182/01-09/1	VODITELJ
2182/01	- 10			2182/01-10	UPRAVNI ODJEL ZA GOSPODARSTVO, PODUZETNIŠTVO I RAZVOJ
2182/01	- 10	/	1	2182/01-10/1	PROČELNIK

Članak 2.

Ovaj se Plan primjenjuje od 1. srpnja 2011. godine, a objavit će se u „Službenom glasniku Grada Šibenika“.

KLASA: 035-02/10-01/2
URBROJ: 2182/01-02-11-2
Šibenik, 27. lipnja 2011.

GRADONAČELNIK
dr. Ante Županović, v.r.

III. TAJNIŠTVO

1

Nakon izvršenog uspoređivanja s izvornim tekstom utvrđena je pogreška u objavi Odluke o izradi II. Izmjena i dopuna Prostornog plana uređenja Grada Šibenika („Službeni glasnik Grada Šibenika“, broj 3/11), te se daje

ISPRAVAK

Odluke o izradi II. Izmjena i dopuna Prostornog plana uređenja Grada Šibenika

U Odluci o izradi II. Izmjena i dopuna Prostornog plana uređenja Grada Šibenika u članku 4. stavku 2. umjesto: „2,0 ha“; treba stajati: „6,0 ha“.

KLASA: 350-02/11-01/33
URBROJ: 2182/01-02/1-11-1
Šibenik, 14. lipnja 2011.

TAJNIK GRADA
Valentina Mejić, dipl.iur., v. r.

78

Na temelju članka 8. i 9. Statuta Grada Šibenika («Službeni glasnik Grada Šibenika», broj 8/10) i članka 14. Odluke o priznanjima Grada Šibenika («Službeni vjesnik Šibensko-kninske županije», broj 7/02, 5/06 i «Službenog glasnika Grada Šibenika», broj 9/09 i 4/11), Gradsko vijeće Grada Šibenika, na 23. sjednici, od 20. rujna 2011. godine, donosi

**ODLUKU
o dodjeli priznanja Grada Šibenika
u 2011. godini**

Dodjeljuju se priznanja Grada Šibenika i to:

A) NAGRADA ZA ŽIVOTNO DJELO GRADA ŠIBENIKA

1. Joso Bego (posthumno)
– za izniman doprinos u razvoju šibenskog nogometa.

B) NAGRADA GRADA ŠIBENIKA

1. Damir Marušić – za osobita postignuća na području glazbenog stvaralaštva i ravanje Šibenskom narodnom glazbom
2. Josip Roca – za sveukupni doprinos hrvatskoj likovnoj umjetnosti i kulturi, te iznimno vrijednoj donaciji Gradu Šibeniku
3. Šime Šupe – za izniman doprinos u radu Hrvatskog nogometnog kluba „Šibenik“.

C) PLAKETA GRADA ŠIBENIKA

1. Ante Granik – za dugogodišnji predani rad u novinarstvu
2. Vinka Karađole – za predani rad u izradi maštovitih cvjetnih kreacija kojima je misao vodilja ljubav prema Šibeniku.
3. Kulturno-umjetničko društvo „Vrpoljac“ – za 50 godina uspješnog rada
4. Lions klub Šibenik – za 10 godina uspješnog humanitarnog rada
5. Nevenka Milošević – za nesebičan humanitarni i volonterski rad u Društvu multiple skleroze Šibensko-kninske županije
6. Željko Petreš – za posebne projekte u kulturi i rad s mladima
7. Radio Ritam d.o.o. Šibenik – za 25 godina uspješnog radio emitiranja
8. Petar Stošić – za osobite zasluge u nogometnoj sportskoj djelatnosti
9. Udruga „Tajni život“ – za uspješnu organizaciju Off Festival Blues & Jazz Šibenik.

D) GRB GRADA ŠIBENIKA

1. Grad Vukovar – za uspješnu i prijateljsku suradnju s Gradom Šibenikom
2. Henrik Ofstad – za izniman doprinos u razvoju gospodarske suradnje između norveških gospodarstvenika i Grada Šibenika

KLASA: 119-01/11-01/51
URBROJ: 2182/01-02/1-11-2
Šibenik, 20. rujna 2011.

GRADSKO VIJEĆE
GRADA ŠIBENIKA

PREDSJEDNIK
mr. sc. Goran Grguričin, v.r.

79

Na temelju članka 78. Zakona o prostornom uređenju i gradnji («Narodne novine», broj 76/07, 38/09, 55/11 i 90/11) i članka 32. Statuta Grada Šibenika («Službeni glasnik Grada Šibenika», broj 8/10), Gradsko vijeće Grada Šibenika, na 23. sjednici, od 20. rujna 2011. godine, donosi

**ODLUKU
o Izmjeni i dopuni Odluke o izradi
II. Izmjena i dopuna Prostornog plana
uređenja Grada Šibenika**

Članak 1.

Ovom Odlukom mijenja se i dopunjuje Odluka o izradi II. Izmjena i dopuna Prostornog plana uređenja Grada Šibenika («Službeni glasnik Grada Šibenika», broj 3/11).

Članak 2.

U članku 3. iza teksta: «38/09» dodaje se: «55/11 i 90/11».

Članak 3.

U članku 4. stavku 1. iza teksta: „2130/1“ dodaje se: „2126/5, 2126/8, 361, 362/1 i 362/2“.

U istom članku dodaje se stavak 3. koji glasi:

“S obzirom na navedeni obuhvat II. Izmjenama i dopuna mijenjaju se samo kartografski prikazi u MJ 1:5.000 i to:

- 4.21. Građevinska područja – Skradin-35,
 - 4.28. Građevinska područja – Skradin-43 i
 - 4.67. Građevinska područja – Šibenik-27,
- dok tekstualni dio Plana ostaje nepromijenjen.”

Članak 4.

U članku 5. stavku 1. iza teksta: „2130/1“ dodaje se: „2126/5, 2126/8, 361, 362/1 i 362/2“.

Članak 5.

U članku 9. u stavku 1. tekst: “1:25000 i” briše se.

U istom članku 9. na kraju prvog stavka točka se briše i dodaje se tekst:

“– kartografski prikazi broj: 4.21., 4.28. i 4.67”.

Članak 6.

Članak 11. mijenja se i glasi:

“Dostava prethodnih zahtjeva (podaci, planske smjernice i propisani dokumenti) za izradu prostornog plana: 15 dana od dana zaprimanja Odluke s pozivom na dostavu zahtjeva.

Sukladno čl. 83. Zakona o prostornom uređenju i gradnji (“Narodne novine” broj: 76/07, 38/09, 55/11 i 90/11) u postupku izrade II. Izmjene i dopune Plana neće se održati prethodna rasprava.

Početak javne rasprave: 8 dana od utvrđenog prijedloga Plana za javnu raspravu.

Javna rasprava: 8 dana.

Izvešće o javnoj raspravi i izrada Nacrta konačnog prijedloga: 15 dana od okončanja javne rasprave.

Pribavljanje mišljenja o usklađenosti Nacrta konačnog prijedloga plana sa zahtjevima: 30 dana od dana zaprimanja zahtjeva.

Utvrđivanje Konačnog prijedloga Plana: 5 dana od zaprimanja zadnjeg mišljenja.

Pribavljanje mišljenja Županijskog zavoda za prostorno planiranje Šibensko županije: 30 dana od dana zaprimanja zahtjeva.

Pribavljanje suglasnosti Ministarstva: 45 dana od dana zaprimanja zahtjeva.

Donošenje Plana – Gradsko vijeće: 10 dana od zaprimanja Zakonom propisanih suglasnosti ili nakon isteka Zakonom propisanih rokova.

Ukoliko iz objektivnih razloga dođe do pomaka u rokovima rokovi se pomiču, ali se ne mijenja trajanje pojedine faze što će se smatrati sukladno ovom članku Odluke uz posebno obrazloženje. Navedenim pomacima se ne mogu mijenjati rokovi određeni odredbama Zakona o prostornom uređenju i gradnji.”

Članak 7.

Ova odluka stupa na snagu osam dana od dana objave u „Službenom glasniku Grada Šibenika“.

Klasa: 350-02/11-01/27

Urbroj: 2182/01-04-11-35

Šibenik, 20. rujna 2011.

GRADSKO VIJEĆE
GRADA ŠIBENIKA

PREDSJEDNIK
mr. sc. Goran Grgurićin, v.r.

80

Na temelju članka 78. Zakona o prostornom uređenju i gradnji („Narodne novine“, broj 76/07, 38/09, 55/11 i 90/11) i članka 32. Statuta Grada Šibenika („Službeni glasnik Grada Šibenika“, broj 8/10), Gradsko vijeće Grada Šibenika, na 23. sjednici, od 20. rujna 2011. godine, donosi

ODLUKU**o izradi I. Izmjena i dopuna Detaljnog plana uređenja luke Pekovac**

OPĆE ODREDBE

Članak 1.

Donosi se Odluka o izradi I. Izmjena i dopuna Detaljnog plana uređenja luke Pekovac („Službeni glasnik Grada Šibenika“, broj 9/08, u daljnjem tekstu: Plan), (u daljnjem tekstu: Odluka).

Izrada ovog Plana temelji se na odredbama članaka 26. i 78.- 102. Zakona o prostornom uređenju i gradnji („Narodne novine“, broj 76/07, 38/09, 55/11 i 90/11) u daljnjem tekstu Zakon.

Članak 2.

Odlukom se utvrđuje pravna osnova za izradu I. Izmjena i dopuna Detaljnog plana uređenja luke Pekovac; obuhvat Plana; ocjena stanja u obuhvatu Plana; ciljevi i programska polazišta za izradu Plana; način pribavljanja stručnih rješenja; vrsta i način pribavljanja katastarskih planova; popis tijela i osoba određenih posebnim propisima koja daju zahtjeve za izradu prostornog plana iz područja svog djelokruga, te drugih sudionika koji će sudjelovati u izradi Plana, rokovi za izradu Plana te izvori financiranja izrade Plana.

PRAVNA OSNOVA

Članak 3.

Odluka se donosi sukladno odredbi članaka 77., 78. i 100. Zakona o prostornom uređenju i gradnji („Narodne novine“, broj: 76/07, 38/09, 55/11 i 90/11), članka 152. Prostornog plana uređenja Grada Šibenika (“Službeni vjesnik Šibensko-kninske županije”, broj 3/03 i 11/07; u daljnjem tekstu: PPUG Šibenik) i utvrđene obveze iz članka 34. stavak 4.

2. POPIS SEKTORSKIH DOKUMENATA I PROPISA

II. IZMJENE I DOPUNE PROSTORNOG PLANA UREĐENJA GRADA ŠIBENIKA
- Konačni prijedlog Plana -

1. Državni pedagoški standard osnovnoškolskog sustava odgoja i obrazovanja, NN 63/08, 90/10
2. Državni pedagoški standard predškolskog odgoja i naobrazbe, NN 63/08, 90/10
3. Državni pedagoški standard srednjoškolskog sustava odgoja i obrazovanja, NN 63/08, 90/10
4. Državni plan za zaštitu voda, NN 8/99
5. Kriteriji i smjernice za planiranje golfskih igrališta, Savjet prostornog uređenja države 2010.
6. Kriteriji za planiranje turističkih predjela obalnoga područja mora, Savjet prostornog uređenja države 2009.
7. Nacionalna strategija zaštite okoliša, NN 46/02
8. Naputak o prometno-tehničkim pravilima i uvjetima za daljinsko usmjeravanje i vođenje prometa na državnim cestama, NN 54/03
9. Naselja i stanovništvo Republike Hrvatske 1857-1971., M. Korenčić, 1979. g.
10. Odluka o određivanju cesta po kojima smiju motorna vozila prevoziti opasne tvari i određivanju mjesta za parkiranje motornih vozila s opasnim tvarima, NN 57/07
11. Odluka o popisu voda I. reda, NN 97/07
12. Odluka o razvrstavanju javnih cesta u autoceste NN 77/07, 13/09, 104/09
13. Odluka o razvrstavanju javnih cesta u državne ceste, županijske ceste i lokalne ceste, NN 122/08, 13/09, 104/09, 123/09, 17/10
14. Odluka o razvrstavanju željezničkih pruga, NN 81/06, 13/07
15. Odluka o utvrđivanju granica vodnih područja, NN 79/10
16. Odluka o utvrđivanju slivnih područja, NN 20/96, 98/98, 5/99
17. Opći uvjeti za opskrbu električnom energijom, NN 14/06
18. Opći uvjeti za opskrbu prirodnim plinom, NN 43/09
19. Opći uvjeti za opskrbu toplinskom energijom, NN 129/06
20. Pomorski zakonik, NN 181/04, 76/07, 146/08, 61/11
21. Popisi stanovništva, domaćinstava i stanova 1981., 1991. i 2001. godine.
22. Pravilnik minimalnih tehničkih uvjeta za projektiranje i gradnju stanova iz programa društveno poticane stanogradnje, NN 106/04, 25/06
23. Pravilnik o autobusnim stajalištima, NN 119/07
24. Pravilnik o energetskom certificiranju zgrada, NN 36/10
25. Pravilnik o gospodarenju otpadom, NN 23/07, 111/07
26. Pravilnik o građevinama za koje nije potrebno ishoditi posebne uvjete građenja glede zaštite od požara, NN 35/94
27. Pravilnik o graničnim vrijednostima opasnih i drugih tvari u otpadnim vodama, NN 94/08
28. Pravilnik o grobljima, NN 99/02
29. Pravilnik o hidrantskoj mreži za gašenje požara, NN 8/06
30. Pravilnik o izdavanju vodopravnih akata, NN 78/10
31. Pravilnik o jednostavnim građevinama i radovima, NN 21/09, 57/10, 126/10
32. Pravilnik o katastarskoj izmjeri i tehničkoj reambulaciji, NN 147/08
33. Pravilnik o katastru vodova, NN 71/08, 148/09
34. Pravilnik o katastru zemljišta, NN 84/07, 148/09
35. Pravilnik o kategorizaciji autobusnih kolodvora, NN 117/05, 111/07
36. Pravilnik o kontroli projekata, NN 89/00
37. Pravilnik o korištenju cestovnog zemljišta i obavljanju pratećih djelatnosti, NN 119/07, 39/11
38. Pravilnik o kriterijima, postupku, načinu utvrđivanja i osiguranja križanja željezničke pruge i ceste, NN 32/94, 96/94, 33/01, 122/03, 83/04, 69/06, 9/09
39. Pravilnik o kriterijima za određivanje gradova i naseljenih mjesta u kojima se moraju graditi skloništa i drugi objekti za zaštitu, NN 2/91
40. Pravilnik o kriterijima za razvrstavanje naselja u turističke razrede, NN 92/09
41. Pravilnik o minimalnim tehničkim i drugim uvjetima koji se odnose na prodajne objekte, opremu i sredstva u prodajnim objektima i uvjetima za prodaju robe izvan prodavaonica, NN 66/09, 108/09, 08/10
42. Pravilnik o minimalnim uvjetima u pogledu prostora, radnika i medicinsko-tehničke opreme za obavljanje djelatnosti hitne medicine, NN 58/10
43. Pravilnik o minimalnim uvjetima u pogledu prostora, radnika i medicinsko-tehničke opreme za obavljanje zdravstvene djelatnosti, NN 90/04, 38/08, 61/11
44. Pravilnik o mjerama zaštite od elementarnih nepogoda i ratnih opasnosti u prostornom planiranju i uređivanju prostora, NN 29/83, 36/85, 42/86
45. Pravilnik o načinima i uvjetima odlaganja otpada, kategorijama i uvjetima rada za odlagališta otpada, NN 117/07
46. Pravilnik o načinu i uvjetima određivanja zone elektroničke komunikacijske infrastrukture i povezane opreme, zaštitne zone i radijskog koridora te obveze investitora radova ili građevine, NN 42/09
47. Pravilnik o načinu i uvjetima pristupa i zajedničkog korištenja elektroničke komunikacijske infrastrukture i povezane opreme, NN 154/08, 93/10
48. Pravilnik o načinu obračuna površine i obujma u projektima zgrada, NN 90/10, 111/10
49. Pravilnik o načinu utvrđivanja obujma građevine za obračun komunalnog doprinosa, NN 136/08, 135/10
50. Pravilnik o najvišim dopuštenim razinama buke u sredini u kojoj ljudi rade i borave, NN 145/04
51. Pravilnik o natječajima s područja arhitekture i urbanizma, NN 112/06
52. Pravilnik o ocjeni prihvatljivosti plana, programa i zahvata za ekološku mrežu, NN 118/09
53. Pravilnik o ocjeni prihvatljivosti zahvata za prirodu, NN 89/07
54. Pravilnik o općim uvjetima i tarifama za skladištenje obveznih zaliha nafte i naftnih derivata, NN 68/03
55. Pravilnik o općinama koje mogu donijeti prostorni plan uređenja općine smanjenog sadržaja i sadržaju, mjerilima kartografskih prikaza i obveznim prilozima toga plana, NN 135/10
56. Pravilnik o osiguranju pristupačnosti građevina osobama s invaliditetom i smanjene pokretljivosti, NN 151/05, 61/07
57. Pravilnik o osnovnim uvjetima kojima javne ceste izvan naselja i njihovi elementi moraju udovoljavati sa stajališta sigurnosti prometa, NN 110/01
58. Pravilnik o označavanju autocesta, njihove stacionaže, brojeva izlaza i prometnih čvorišta te naziva izlaza, prometnih čvorišta i odmorišta, NN 73/03
59. Pravilnik o parcelacijskim i drugim geodetskim elaboratima, NN 86/07, 25/09, 148/09
60. Pravilnik o postajama za opskrbu prijevoznih sredstava gorivom, NN 93/98, 116/07, 141/08
61. Pravilnik o postupku uzbunjivanja stanovništva, NN 47/06

II. IZMJENE I DOPUNE PROSTORNOG PLANA UREĐENJA GRADA ŠIBENIKA
- Konačni prijedlog Plana -

62. Pravilnik o proglašavanju divljih svojiti zaštićenim i strogo zaštićenim, NN 99/09
63. Pravilnik o proglašavanju turističkih općina i gradova i o razvrstavanju naselja u turističke razrede, NN 122/09, 9/10-isp., 61/10, 82/10, 36/11, 89/11
64. Pravilnik o prometnim znakovima, opremi i signalizaciji na cestama, NN 33/05, 64/05, 155/05, 14/11
65. Pravilnik o prostornim standardima, normativima te urbanističko-tehničkim uvjetima za planiranje mreže športskih objekata, NN 38/91
66. Pravilnik o pružanju ugostiteljskih usluga u seljačkom domaćinstvu, NN 5/08, 46/08, 44/11
67. Pravilnik o razvrstavanju građevina, građevinskih dijelova i prostora u kategorije ugroženosti od požara, NN 62/94, 32/97
68. Pravilnik o razvrstavanju i kategorizaciji drugih vrsta ugostiteljskih objekata za smještaj iz skupine "Kampovi i druge vrste ugostiteljskih objekata za smještaj", NN 49/08, 45/09
69. Pravilnik o razvrstavanju i kategorizaciji luka nautičkog turizma, NN 72/08
70. Pravilnik o razvrstavanju i kategorizaciji objekata u kojima se pružaju ugostiteljske usluge u domaćinstvu, NN 88/07, 58/08, 45/09
71. Pravilnik o razvrstavanju, kategorizaciji i posebnim standardima ugostiteljskih objekata iz skupine hoteli, NN 88/07, 58/08, 62/09
72. Pravilnik o razvrstavanju, minimalnim uvjetima i kategorizaciji ugostiteljskih objekata kampova iz skupine "Kampovi i druge vrste ugostiteljskih objekata za smještaj", NN 75/08, 45/09
73. Pravilnik o registru prostornih jedinica, NN 37/08
74. Pravilnik o sadržaju, mjerilima kartografskih prikaza, obveznim prostornim pokazateljima i standardu elaborata prostornih planova, NN 106/98, 39/04, 45/04, 163/04
75. Pravilnik o tehničkim normativima i uvjetima za projektiranje i gradnju tunela na cestama, SL 59/73
76. Pravilnik o tehničkim normativima za izgradnju nadzemnih elektroenergetskih vodova nazivnog napona od 1 kV do 400 kV, SLSFRJ 65/88, preuzet Zakonom o preuzimanju Zakona o standardizaciji (SL-SFRJ 37/88) NN 53/1991, 24/97
77. Pravilnik o tehničkim normativima za izgradnju objekata visokogradnje u seizmičkim područjima, SL 31/81, 49/82, 29/83, 20/88, 52/90
78. Pravilnik o tehničkim normativima za skloništa, SLSFRJ 55/83, preuzet Zakonom o normizaciji, NN 55/96
79. Pravilnik o tehničkim normativima žičara za prijevoz osoba, NN 155/08, 24/09 (ispravak)
80. Pravilnik o tehničkim uvjetima i normativima za siguran transport tekućih i plinovitih ugljikovodika magistralnim naftovodima i plinovodima, te naftovodima i plinovodima za međunarodni transport (NN 53/1991. – Sl. list 26/85.)
81. Pravilnik o tehničkim uvjetima vozila u prometu na cestama, NN 51/10, 84/10
82. Pravilnik o tehničkim uvjetima za sigurnost željezničkog prometa kojima moraju udovoljavati željezničke pruge, NN 128/08
83. Pravilnik o ukapljenom naftnom plinu, NN 117/07
84. Pravilnik o uvjetima i mjerilima za davanje suglasnosti za obavljanje stručnih poslova prostornog uređenja, NN 118/09
85. Pravilnik o uvjetima kojima moraju udovoljavati farme i uvjetima za zaštitu životinja na farmama, NN 136/05, 101/07, 11/10, 28/10
86. Pravilnik o uvjetima za postupanje s otpadom, NN 123/97, 112/01
87. Pravilnik o uvjetima za projektiranje i izgradnju priključaka i prilaza na javnu cestu, NN 119/07
88. Pravilnik o uvjetima za utvrđivanje zona sanitarne zaštite izvorišta, NN 66/11
89. Pravilnik o uvjetima za vatrogasne pristupe, NN 35/94, 55/94, 142/03
90. Pravilnik o vrstama stanišnih tipova, karti staništa, ugroženim i rijetkim stanišnim tipovima te o mjerama za očuvanje stanišnih tipova, NN 7/06, 119/09
91. Pravilnik o vrsti i sadržaju projekata za javne ceste, NN 53/02
92. Pravilnik o zapaljivim tekućinama, NN 54/99
93. Pravilnik o zaštiti na radu za radne i pomoćne prostorije i prostore, NN 6/84, 42/05, 113/06
94. Pravilnik o zaštiti od požara u skladištima, NN 93/08
95. Pravilnik o zaštiti od požara ugostiteljskih objekata, NN 100/99
96. Pravilnik o zaštiti poljoprivrednog zemljišta od onečišćenja štetnim tvarima, NN 15/92
97. Pravilnik o zaštitnim i sigurnosnim zonama vojnih objekata, NN 175/03
98. Pravilnik o zdravstvenoj ispravnosti vode za piće, NN 47/08
99. Pravilnik o željezničkoj infrastrukturi, NN 127/05, 16/08
100. Prostorni plan Šibensko-kninske županije (Službeni vjesnik Šibensko-kninske županije br. 11/02, 10/05, 3/06)
101. Prostorni plan uređenja Grada Šibenika (Službeni vjesnik Šibensko-kninske županije br. 3/03, 11/07)
102. Program prostornog uređenja Republike Hrvatske, NN 50/99
103. Strategija energetskega razvitka Republike Hrvatske, NN 38/02
104. Strategija gospodarenja otpadom Republike Hrvatske, NN 130/05
105. Strategija i akcijski plan zaštite biološke i krajobrazne raznolikosti Republike Hrvatske, NN143/08
106. Strategija poljoprivrede i ribarstva Republike Hrvatske, NN 89/02
107. Strategija prometnog razvitka Republike Hrvatske, NN 139/99
108. Strategija prostornog uređenja Republike Hrvatske, Ministarstvo prostornog uređenja, graditeljstva i stanovanja, Zavod za prostorno planiranje, 1997.
109. Strategija upravljanja vodama, NN 91/08
110. Tehnički propis o racionalnoj uporabi energije i toplinskoj zaštiti u zgradama, NN 110/08, 89/09
111. Tehnički propis o sustavima grijanja i hlađenja zgrada, NN 110/08
112. Tehnički propis o sustavima ventilacije, djelomične klimatizacije i klimatizacije zgrada, NN 3/07
113. Tehnički propis za čelične konstrukcije, NN 112/08, 125/10
114. Tehnički propis za dimnjake u građevinama, NN 3/07
115. Tehnički propis za drvene konstrukcije, NN 121/07, 58/09, 125/10
116. Tehnički propis za zidane konstrukcije, NN 1/07
117. Uredba o graničnim prijelazima u Republici Hrvatskoj, NN 97/96, 7/98, 81/99, 91/99, 110/99, 49/00, 69/00, 79/05
118. Uredba o kategorijama, vrstama i klasifikaciji otpada s katalogom otpada i listom opasnog otpada, NN 50/05, 39/09
119. Uredba o kategorizaciji vodotoka, NN 15/81
120. Uredba o klasifikaciji voda, NN 77/98, 137/08
121. Uredba o mjerilima za razvrstavanje javnih cesta, NN 57/07
122. Uredba o određivanju zahvata u prostoru i građevina za koje Ministarstvo zaštite okoliša, prostornog uređenja i graditeljstva izdaje lokacijsku i / ili građevinsku dozvolu, NN 116/07, 56/11
123. Uredba o opasnim tvarima u vodama, NN 137/08
124. Uredba o postupku utvrđivanja objedinjenih uvjeta zaštite okoliša, NN 114/08
125. Uredba o preporučenim i graničnim vrijednostima kakvoće zraka, NN 101/96, 2/97
126. Uredba o procjeni utjecaja zahvata na okoliš, NN 64/08, 67/09

II. IZMJENE I DOPUNE PROSTORNOG PLANA UREĐENJA GRADA ŠIBENIKA
- Konačni prijedlog Plana -

127. Uredba o proglašenju ekološke mreže, NN 109/07
128. Uredba o strateškoj procjeni utjecaja plana i programa na okoliš, NN 64/08
129. Uredba o uvjetima za postupanje s opasnim otpadom, NN 32/98
130. Uredba o visini vodnoga doprinosa NN 14/06, 35/06, 39/06
131. Zakon o arhitektonskim i inženjerskim poslovima i djelatnostima u prostornom uređenju i gradnji, NN 152/08, 49/11
132. Zakon o cestama, NN 84/11
133. Zakon o državnoj izmjeri i katastru nekretnina, NN 16/07, 124/10
134. Zakon o elektroničkim komunikacijama, NN 73/08, 90/11
135. Zakon o energiji, NN 68/01, 177/04, 76/07, 152/08, 127/10
136. Zakon o grobljima, NN 19/98
137. Zakon o izvlaštenju, NN 9/94, 35/94, 112/00, 114/01, 79/06, 45/11
138. Zakon o komunalnom gospodarstvu, NN 26/03, 82/04, 110/04, 178/04, 38/09, 79/09, 49/11
139. Zakon o lokalnoj i područnoj (regionalnoj) samoupravi, NN 33/01, 60/01, 129/05, 109/07, 125/08, 36/09
140. Zakon o mjeriteljstvu, NN 163/03, 194/03, 111/07
141. Zakon o naseljima, NN 54/88
142. Zakon o normizaciji, NN 163/03
143. Zakon o obrani, NN 33/02, 58/02, 76/07, 153/09
144. Zakon o općem upravnom postupku, NN 47/09
145. Zakon o otocima, NN 34/99, 149/99 (Uredba), 32/02, 33/06
146. Zakon o otpadu, NN 178/04, 153/05 (Uredba),
111/06 (Zakon o zaštiti okoliša, NN 110/07 – ovim se Zakonom neki stavci poništavaju), 60/08, 87/09
147. Zakon o područjima županija, gradova i općina u Republici Hrvatskoj, NN 86/06, 16/07, 46/10, 145/10
148. Zakon o policiji, NN 129/00- čl. 134.
149. Zakon o poljoprivredi, NN 149/09
150. Zakon o poljoprivrednom zemljištu, NN 152/08, 21/10, 63/11
151. Zakon o pomorskom dobru i morskim lukama, NN 158/03, 141/06, 38/09
152. Zakon o postupanju i uvjetima gradnje radi poticanja ulaganja, NN 69/09, 128/10
153. Zakon o postupanju s nezakonito izgrađenim zgradama, NN 90/11
154. Zakon o prijevozu opasnih tvari, NN 79/07
155. Zakon o prijevozu u cestovnom prometu, NN 178/04, 48/05, 151/05 (Uredba), 111/06, 63/08, 124/09, 91/10, 112/10
156. Zakon o prostornom uređenju i gradnji, NN 76/07, 38/09, 55/11, 90/11
157. Zakon o rudarstvu, NN 75/09, 49/11
158. Zakon o sanitarnoj inspekciji, NN 113/08, 88/10
159. Zakon o sigurnosti prometa na cestama, NN 67/08
160. Zakon o sigurnosti u željezničkom prometu, NN 40/07, 61/11
161. Zakon o stočarstvu, NN 70/97, 36/98, 151/03, 132/06
162. Zakon o športu, NN 71/06, 124/10, Uredba, NN 150/08
163. Zakon o šumama, NN 140/05, 82/06, 129/08, 80/10, 124/10
164. Zakon o učinkovitom korištenju energije u neposrednoj potrošnji, NN 152/08
165. Zakon o ugostiteljskoj djelatnosti, NN 138/06, 43/09, 88/10
166. Zakon o unutarnjim poslovima, NN 55/89, 18/90, 47/90, 19/91, 29/91, 73/91, 19/92, 33/92, 76/94, 161/98, 53/00
167. Zakon o vlasništvu i drugim stvarnim pravima, NN 91/96, 68/98, 137/99, 22/00, 73/00, 114/01, 79/06, 141/06, 146/08, 38/09, 90/10
168. Zakon o vodama, NN 153/09, 130/11
169. Zakon o zapaljivim tekućinama i plinovima, NN 108/95, 56/10
170. Zakon o zaštiti i očuvanju kulturnih dobara, NN 69/99, 151/03, 157/03, 87/09, 88/10, 61/11
171. Zakon o zaštiti i spašavanju, NN 174/04, 79/07, 38/09, 127/10
172. Zakon o zaštiti na radu, NN 59/96, 94/96-ispr., 114/03, 86/08, 75/09
173. Zakon o zaštiti od buke, NN 30/09
174. Zakon o zaštiti od elementarnih nepogoda, NN 73/97
175. Zakon o zaštiti od ionizirajućeg zračenja i sigurnosti izvora ionizirajućeg zračenja, NN 64/06
176. Zakon o zaštiti od neionizirajućih zračenja, NN 105/99
177. Zakon o zaštiti od požara, NN 92/10
178. Zakon o zaštiti okoliša, Narodne novine br. 110/07
179. Zakon o zaštiti prirode, NN 70/05, 139/08, 57/11
180. Zakon o zaštiti zraka, NN 130/11
181. Zakon o zračnom prometu, NN 69/09, 84/11
182. Zakon o željeznici, NN 123/03, 194/03 (Uredba), 30/04, 79/07, 75/09

3. ZAHTJEVI IZ ČLANAKA 79. ZAKONA O PROSTORNOM UREĐENJU I GRADNJI



ŠIBENSKO-KNINSKA ŽUPANIJA



GRAD ŠIBENIK

Upravni odjel za prostorno uređenje i
zaštitu okoliša

Klasa: 350-02/11-01/27
Urbroj: 2182/01-04-11-17
Šibenik, 5. srpnja 2011.g.

POZIV

Predmet: **Zahtjevi za izradu II. Izmjena i dopuna Prostornog plana uređenja Grada Šibenika**

Molimo da nam u skladu s člankom 79. Zakona o prostornom uređenju i gradnji („Narodne novine“, broj 76/07) dostavite zahtjeve za izradu "točkaste" **II. izmjene i dopune Prostornog plana uređenja Grada Šibenika**. Prema ODLUCI o izradi plana za dostavu podataka zadan je rok od 15 dana od dana zaprimanja ODLUKE.

Područje za koje će se izraditi točkaste izmjene i dopune Plana odnose se na proširenje građevinskog područja i to u naselju Vrpolje za izgradnju nove škole, u naselju Meterize za stambenu izgradnju te u naselju Lozovac za proširenje i uređenje ulaza u Nacionalni park Krka.

U prilogu Vam dostavljamo Odluku o izradi Plana i grafičke priloge koji se odnose na izmjene i dopune plana.

s poštovanjem,

PROČELNIK
mag. spec. Krešimir Petković dipl.ing.arh.



**MINISTARSTVO POLJOPRIVREDE,
RIBARSTVA I RURALNOG RAZVOJA**
Ulica Grada Vukovara 78
10000 Zagreb

VODOVOD I ODVODNJA d.o.o.
Tehnički sektor
Kralja Zvonimira 50
22000 Šibenik

HEP
Operator distribucijskog sustava d.o.o.
ELEKTRA Šibenik
Ante Šupuka 1, pp 131
22000 Šibenik

HRVATSKA AGENCIJA ZA POŠTU I TELEKOMUNIKACIJE
p.p. 162
Jurišićeva 13
10002 Zagreb

ŠIBENSKO-KNINSKA ŽUPANIJA
Upravni odjel za zaštitu okoliša i
komunalne poslove
Trg Pavla Šubića I, broj 2
22000 Šibenik

HRVATSKE CESTE
Ispostava Šibenik
Velimira Škorpika 27
22 000 Šibenik

ŽUPANIJSKA UPRAVA ZA CESTE
na području Šibensko-kninske županije
Velimira Škorpika 27
22 000 Šibenik

5 . srpnja 2011.





ŠIBENSKO-KNINSKA ŽUPANIJA



GRAD ŠIBENIK

Upravni odjel za prostorno uređenje i
zaštitu okoliša

Klasa: 350-02/11-01/27
Urbroj: 2182/01-04-11-37
Šibenik, 30. rujna 2011. g.

Predmet: **Dostava odluke o izradi Plana**

U skladu s člankom 79. Zakona o prostornom uređenju i gradnji („Narodne novine“, broj 76/07, 38/09, 55/11 i 90/11) dostavljamo Vam Odluku o Izmjeni i dopuni Odluke o izradi **II. Izmjena i dopuna Prostornog plana uređenja Grada Šibenika** koju je usvojilo Gradsko vijeće Grada Šibenika na 23. sjednici održanoj 20. rujna 2011. g. i koja je objavljena u „Službenom glasniku Grada Šibenika“ 06/11.

U prilogu Vam dostavljamo tekst ODLUKE.

s poštovanjem,

PROČELNIK
mag. spec. Krešimir Petković dipl.ing.arh.



ŠIBENSKO-KNINSKA ŽUPANIJA

Javna ustanova

Županijski zavod za prostorno uređenje

V. Nazora 1/IV

22 000 Šibenik

MINISTARSTVO KULTURE

Uprava za zaštitu kulturne baštine

Konzervatorski odjel Šibenik

Stube Jurja Čulinovića 1/3

22000 Šibenik

MINISTARSTVO KULTURE

Uprava za zaštitu prirode

Odjel za očuvanje biološke i krajobrazne raznolikosti

Runjaninova 2

10000 Zagreb

REPUBLIKA HRVATSKA

MINISTARSTVO UNUTARNJIH POSLOVA

Policajska uprava Šibensko-kninska

Velimira Škorpika 5

22000 Šibenik

DRŽAVNA UPRAVA ZA ZAŠTITU I SPAŠAVANJE

Područni ured Šibenik

Velimira Škorpika 5

22000 Šibenik

REPUBLIKA HRVATSKA

MINISTARSTVO OBRANE

Uprava za materijalne resurse

Služba za nekretnine, graditeljstvo i

zaštitu okoliša

Kralja Petra Krešimira IV

10000 Zagreb

HRVATSKE VODE d.o.o.

Vodnogospodarski odjel za vodno

područje dalmatinskih slivova

Vukovarska 35

21000 Split

MINISTARSTVO REGIONALNOG RAZVOJA,

ŠUMARSTVA I VODNOG GOSPODARSTVA

Uprava za vodno gospodarstvo

Trg kralja Petra Krešimira IV br.1

10000 Zagreb





REPUBLIKA HRVATSKA
MINISTARSTVO ZAŠTITE OKOLIŠA,
PROSTORNOG UREĐENJA I
GRADITELJSTAVA

10000 Zagreb, Ulica Republike Austrije 20
Tel: 01/37 82-444 Fax: 01/37 72-822

192

REPUBLIKA HRVATSKA
ŠIBENSKO-KNINSKA ŽUPANIJA
2182/01 GRAD ŠIBENIK

Primljeno 29. 08. 2011		
Klasifikacijska oznaka	Org.jed	
350-02/11-01/27 04		
Uredbeni broj	Prih	Vrij.
531-11-33		

Uprava za prostorno uređenje

Klasa: 350-01/11-02/367
Urbr.: 531-06-11-2
Zagreb, 25. kolovoza 2011.

ŠIBENSKO-KNINSKA ŽUPANIJA
GRAD ŠIBENIK
Upravni odjel za prostorno planiranje
i zaštitu okoliša

PREDMET: Izmjene i dopune PPUG Šibenika
- odgovor, daje se

VEZA/Vaša klasa: 350-02/11-01/27, urbr.: 2182/01-11-30, od 26. srpnja 2011.

Zaprimili smo vaš upit o obvezi da se kroz postupak II. Izmjena i dopuna Prostornog plana uređenja grada Šibenika („Službeni vjesnik ŠKŽ“, br. 3/03 i 11/07 – u daljnjem tekstu: PPUG), koji je u tijeku, izvrši usklađenje istog s odredbama Zakona o prostornom uređenju i gradnji ("Narodne novine", br. 76/07, 38/09, 55/11 i 90/11 – u daljnjem tekstu: ZPUG).

Obzirom da je kako navodite, postupak predmetnih Izmjena i dopuna PPUG-a pokrenut samo zbog omogućavanja tri (3) važne investicije grada Šibenika (izgradnja osnovne škole u naselju Vrpolje, izgradnja zgrade POS-a u predjelu Meterize i rekonstrukcija ulaza u Nacionalni park Krka), mišljenja smo da se zbog hitnosti postupak može završiti bez usklađivanja PPUG-a s odredbama ZPUG-a.

Pri tome je važno napomenuti da neovisno o završetku navedenog postupka, grad Šibenik može donijeti zasebnu Odluku o izradi III. Izmjena i dopuna PPUG-a, koje će se odnositi samo na usklađenje istog s odredbama ZPUG-a.



DRŽAVNA TAJNICA
Sudarević, mag.ing.agr.



REPUBLIKA HRVATSKA
MINISTARSTVO OBRANE
ZAGREB

189

REPUBLIKA HRVATSKA
ŠIBENSKO-KNINSKA ŽUPANIJA
2182/01 GRAD ŠIBENIK

Primljeno: 24. 08. 2011	Org.jed
Klasifikacijska oznaka: 350-02/11-01/27	04
Uredben broj: 512-11-322	Pril. Vrij.

UPRAVA ZA MATERIJALNE RESURSE

KLASA: 350-02/11-01/09
URBROJ: 512/13-11-453
Zagreb, 22-08-2011

ŠIBENSKO-KNINSKA ŽUPANIJA
GRAD ŠIBENIK
Upravni odjel za prostorno uređenje i zaštitu
okoliša

PREDMET: Prostorni plan uređenja Grada Šibenika
- očitovanje, dostavlja se

VEZA: Vaš akt **KLASA:** 350-02/11-01/27, **URBROJ:** 2182/01-04-11-17
od 05. srpnja 2011. godine

Poštovani!

Dopisom iz veze predmeta zatražena je dostava podataka i planskih smjernica za izradu II. Izmjena i dopuna Prostornog plana uređenja Grada Šibenika.

Temeljem odredbe članka 18. Zakona o obrani (Narodne novine broj 33/02, 58/02 i 76/07) i Pravilnika o zaštitnim i sigurnosnim zonama vojnih objekata (Narodne novine 175/03), obavještavamo vas da na navedenom području obuhvata plana nema zahtjeva obrane.

Sukladno navedenom nemamo zahtjeva tijekom izrade predmetnog plana.

S poštovanjem,

ZA UPRAVU:

DRŽAVNI TAJNIK

Mate Raboteg



Dostaviti:

1. Naslovu ✓
2. SNGiZO, na znanje
3. Pismohrana, ovdje



REPUBLIKA HRVATSKA
MINISTARSTVO KULTURE
UPRAVA ZA ZAŠTITU KULTURNE BAŠTINE
KONZERVATORSKI ODJEL U ŠIBENIKU

Klasa: 612-08/11-10/0309

Ur. broj: 532-04-17/5-11-2

Šibenik, 27. srpnja 2011.

1253
120

REPUBLIKA HRVATSKA
ŠIBENSKO-KNINSKA ŽUPANIJA
2152/01 GRAD ŠIBENIK

Primijeno:	29-07-2011		
Klasifikacijska oznaka	390-02/11-01/27	Org.jed.	U
Unudžbeni broj	532-11-31	Pril.	Vrij.

GRAD ŠIBENIK
Upravni odjel za prostorno
uređenje i zaštitu okoliša

Predmet: Dostava podataka (planske smjernice, mjere zaštite)
za izradu II. Izmjena i dopuna Prostornog plana uređenja
Grada Šibenika

Na temelju članka 56. stavka 1. Zakona o zaštiti i očuvanju kulturnih dobara ("Narodne novine", br. 69/99, 151/03 i 157/03, 87/09), te u skladu s člankom 79. Zakona o prostornom uređenju i gradnji ("Narodne novine", br.76/07 i 38/09), a povodom zahtjeva Grada Šibenika, Upravnog odjela za prostorno uređenje i zaštitu okoliša donosimo podatke sa sustavom mjera zaštite za nepokretna kulturna dobra koja se nalaze na području obuhvata plana, a za izradu II. Izmjena i dopuna PPU –a Grada Šibenika:

1. Svi podaci - planske smjernice i mjere zaštite utvrđene su Prostornim planom uređenja Grada Šibenika za koji je ovaj Konzervatorski odjel izdao Suglasnost, te isti podaci i dalje vrijede.

2. Predložene izmjene koje se odnose na proširenje građevinskog područja i to u naselju Vrpolje, zapadno od ceste Vrpolje – Danilo Biranj na čestici zemlje 2130/1 k.o. Vrpolje za izgradnju nove osnovne škole, odnose se na prostor unutra šireg arheološkog područja.

2.A. Tijekom radova iskopa na tom području u slučaju pronalaza arheoloških nalaza treba postupiti u skladu s člankom 45. stavak 1. Zakona o zaštiti i očuvanju kulturnih dobara (NN br. 69/99, 151/03, 157/03, 87/09 i 88/10), treba zaustaviti radove i bez odgađanja obavijestiti nadležno tijelo – ovaj Konzervatorski odjel i Muzej grada Šibenika.



Dostaviti:

1. Pismohrana



REPUBLIKA HRVATSKA
MINISTARSTVO POLJOPRIVREDE,
RIBARSTVA I RURALNOG RAZVOJA

10000 Zagreb, Ul. grada Vukovara 78, P.P. 1034
Telefon: 61 06 111, Telefax: 61 09 201

KLASA: 350-02/11-01/326
URBROJ: 525-09-2-0377/11-2
Zagreb, 11. srpnja 2011. godine



162

REPUBLIKA HRVATSKA
ŠIBENSKO-KNINSKA ŽUPANIJA
PRIMARNI GRAD ŠIBENIK

0102 20 07	
350-02/11-01/27	04
925-11-29	

ŠIBENSKO-KNINSKA ŽUPANIJA
GRAD ŠIBENIK
Upravni odjel za prostorno uređenje i
zaštitu okoliša

**Predmet : Odluka o II. Izmjenama i dopunama Prostornog plana uređenja
Grada Šibenika**
- planske smjernice i propisani dokumenti - dostavljaju se -

Na vaš broj :

Klasa : 350-02/11-01/27
Ur.broj : 2182/01-04-11-17
Od Šibenik, 05. srpnja 2011. godine

Primljeno : 525 - Ministarstvo poljoprivrede, ribarstva i ruralnog razvoja : 06. srpnja 2011. godine.

Imajući u vidu, Vaš dopis, dostavljamo Vam - planske smjernice i propisane dokumente, temeljem Zakona o prostornom uređenju i gradnji (" Narodne novine " , br. 78/07.), a sukladno odredbi članka 79., stavka 1 do 4.

Zbog značaja poljoprivrednog zemljišta, za život čovjeka i činjenice, da je zemljište neobnovljivo, Ustav Republike Hrvatske odredio ga je kao dobro od interesa za Republiku, posebice ga štiti i njegovo se korištenje može odvijati pod uvjetima i na način propisan Zakonom o poljoprivrednom zemljištu.

Poljoprivredno zemljište je prvi i osnovni uvjet za poljoprivrednu proizvodnju, iz koje čovjek zadovoljava svoju primarnu potrebu za hranom, a preradom raznih poljoprivrednih proizvoda zadovoljava i niz drugih važnih životnih potreba (Zakon o poljoprivredi, Zakon o ekološkoj proizvodnji poljoprivrednih i prehrambenih proizvoda, Zakon o stočarstvu, Zakon o slatkovodnom ribarstvu, Zakon o morskom ribarstvu, Zakon o hrani i dr.).

Iako je Zakonom uređeno iskorištavanje i zaštita poljoprivrednog zemljišta, ipak je smanjenje njegove površine intenzivno, pa i zabrinjavajuće.

Vrlo važna činjenica, u svezi gubitka površine poljoprivrednog zemljišta, je ta, što je riječ o gubitku kvalitetnog obradivog poljoprivrednog zemljišta, a što je dobrim dijelom posljedica negospodarskog odnosa prema njemu, te izbjegavanje izgradnje na težim terenima i neplodnim zemljištima.

Pregledom dostavljene prostorne - planske dokumentacije, tijekom zadnjih godina, utvrđeno je, da se građevinska područja još uvijek proširuju na uređene komplekse obradivih poljoprivrednih površina (u vlasništvu Republike Hrvatske).

Osnovni bi cilj u budućnosti trebao biti - očuvanje, korištenje i uređenje poljoprivrednog zemljišta, prije svega za poljoprivrednu proizvodnju.

To se može postići jedino usklađivanjem svih interesa u prostoru u sklopu društvenih planava, posebice prostornih.

~

Imajući u vidu, da je korištenje prostora izvan građevinskog područja namijenjeno prioritarno, a dijelom isključivo, poljoprivredi, s težnjom očuvanja što većih i kontinuiranih površina i prirodnih režima - očuvanja ruralnog (seoskog) prostra, koji predstavlja izvor prirodnog (biološkog - okolišnog, poljoprivrednog) te društvenog (socijalnog - tradicijskog, kulturološkog, povijesnog) bogatstva, odnosno nasljeđa kojeg baštinimo još iz davnih vremena; a trebamo ga brižno održavati i svrsishodno koristiti čuvajući okoliš, kako bi ga skladno razvijali i kako bi bio na korist sadašnjim i budućim pokoljenjima, ovo Ministarstvo, ne podržava proširenje građevinskog područja na poljoprivredno zemljište P1 i P2 kategorije, izuzetak može predstavljati nemogućnost lociranja proširenja građevinskog područja na niže vrijedno poljoprivredno zemljište (što ne uključuje - golf igrališta), ili ono predstavlja nužnu legalizaciju već izgrađenih objekata.

Sve površine poljoprivrednog zemljišta u vlasništvu Republike Hrvatske, koje ovim PPU - a mijenjaju namjenu u građevinsko zemljište, moraju biti usklađene sa Programom raspolaganja poljoprivrednim zemljištem u vlasništvu RH, tj. u skladu sa Strategijom gospodarenja poljoprivrednim zemljištem u vlasništvu RH.

Ministarstvo poljoprivrede, ribarstva i ruralnog razvoja, temeljem članka 21. stavka 3. Zakona o poljoprivrednom zemljištu (" Narodne novine " , br. 152/08, 21/10 i 63/11) na prijedlog prostornih planava županije i Grada Zagreba, prostornih planava područja posebnih obilježja, te prostornih planava uređenja općina i grada - daje mišljenje, odnosno suglasnost, te shodno tome - dužni ste - između ostalog - dostaviti ovom Ministarstvu :

1. Kartografski prikazi - novog (prijedlog) građevinskog područja u odnosu na - postojeće - građevinsko područje sa dopunama tabelarnog prikaza tumačenja razlikovnih površina (smanjenje i povećanje) po naseljima i namjenama.

2. Dostaviti podatke - za ona poljoprivredna zemljišta na kojima se planira promjena namjene tog zemljišta (k.o., k.č. br., površina, kultura i vlasništvo - privatno / državno) odnosno - podaci iz katastra, te ih prikazati u tabličnom prikazu kako slijedi.

Tablica 1.

Pregled podataka o zemljištu koje je obuhvaćeno proširivanjem, odnosno smanjivanjem građevinskih područja

NASELJE	BROJ KATASTARSKE ČESTICE / k.o.	POVRŠINA	KULTURA	VLASNIŠTVO <i>privatno / državno</i>	NAMJENA

**Potpredsjednik Vlade Republike Hrvatske i ministar
poljoprivrede, ribarstva i ruralnog razvoja**

Petar Cobanković

O tome obavijest :

1. Ministarstvo poljoprivrede, ribarstva i ruralnog razvoja,
Uprava poljoprivredne i fitosanitarne inspekcije,
Sektor inspekcija u poljoprivredi - ovdje,
2. Dokumentacija - ovdje,
3. Arhiva - ovdje.



HRVATSKE CESTE d.o.o.
SEKTOR ZA ODRŽAVANJE

ISPOSTAVA ŠIBENIK

22000 ŠIBENIK; V. Škorpika 27, tel: 201-240; fax: 201-250

Klasa: 340-02/11-01/24
Urbroj: 345-563-01/1057-11-2
Šibenik, 12.07.2011. god.

159

REPUBLIKA HRVATSKA
ŠIBENSKO-KNINSKA ŽUPANIJA
218201 GRAD ŠIBENIK

19. 07. 2010	
Šifra oznaka	09
350-02/11-01/22	
045-11-24	

GRAD ŠIBENIK

**Upravni odjel za prostorno uređenje i
zaštitu okoliša**

Trg poginulih branitelja Domovinskog rata 1
22000 ŠIBENIK

Predmet: II izmjene i dopune PPU Grada Šibenika

Zaprimili smo vaš poziv Klasa: 350-02/11-01/27 za dostavu zahtjeva za izradu „točkaste“ II izmjene i dopune Prostornog uređenja Grada Šibenika.

Kod izrade predmetnih II izmjena i dopuna PPU-a potrebno je poštivati zaštitni pojas u skladu sa člankom 37. Zakona o javnim cestama, na način da se za smještaj objekata na građevinskim česticama mora definirati minimalna udaljenost od linije izvlaštenja državne ceste, a koja ne smije biti manja od 10 m.

Prilikom formiranja novih ili proširenja postojećih građevinskih područja, bilo gospodarske, stambene, društvene ili ugostiteljsko turističke namjene, potrebno je planirati priključenje istih na mrežu javnih cesta na način da se iste prvenstveno priključuju na ceste nižeg ranga ili preko postojećih izgrađenih priključaka koje je ovisno o namjeni zone potrebno uskladiti sa Pravilnikom o uvjetima za projektiranje i izgradnju priključaka i prilaza na javnu cestu i Zakonom o javnim cestama.

Ukoliko nije moguće priključenje zona preko postojećih priključaka ili cesta nižeg ranga, organizacijom prometa unutar pojedinih zona, planiranjem i izgradnjom mreže servisnih ulica potrebno je broj priključaka na državnu cestu svesti na minimum.

Infrastrukturne vodove potrebno je planirati izvan cestovnog zemljišta, a odvodnju oborinskih voda sa površina građevinskih parcela mora se riješiti na način da se iste ne slijevaju na državnu cestu.

S poštovanjem,



Šef Ispostave:

Branko Kuzina
Branko Kuzina, dipl.ing.građ.

Dostaviti:

1. Naslovu
2. HC – Grupa za ceste i objekte – ovdje
3. Pismohran

KLASA: 350-05/11-01/695
URBROJ: 376-10/SP-11-2 (JŠ)
Zagreb, 11. srpanj 2011. god.

Primljeno	14 07 2011
Klasifikacijska oznaka	
Proširen broj	350-02/11-01/27-09
	376-11-22


Republika Hrvatska
Šibensko - Kninska županija
Grad Šibenik
Upravni odjel za prostorno uređenje i zaštitu okoliša
Trg palih branitelja Domovinskog rata 1
22000 Šibenik

PREDMET: II IZMJENE I DOPUNE PPU GRADA ŠIBENIKA - OBAVIJEST

Veza: Vaš dopis KLASA: 350-02/11-01/27, UR.BR.:2182/01-04-11-17, od 05. srpnja 2011.

Obzirom na karakter predloženih „točkastih“ izmjena i dopuna PPUG Šibenika nemamo posebnih zahtjeva za njihovu provedbu.

S poštovanjem,



Dostaviti: Naslovu preporučeno
Prilog:

150

REPUBLIKA HRVATSKA
ŠIBENSKO-KNINSKA ŽUPANIJA
2182/01 GRAD ŠIBENIK

13. 07. 2011

broj oznaka	04
350-02/11-01/27	
511-11-21	



REPUBLIKA HRVATSKA
MINISTARSTVO UNUTARNJIH POSLOVA
POLICIJSKA UPRAVA ŠIBENSKO-KNINSKA
Odjel upravnih , inspekcijskih i poslova zaštite i spašavanja
 Broj: 511-13-06-8234/2-2011. L.A.F.
 Šibenik, 08. 07. 2011. god.

REPUBLIKA HRVATSKA
ŠIBENSKO-KNINSKA ŽUPANIJA,
GRAD ŠIBENIK
 Upravni odjel za prostorno uređnje i
 zaštitu okoliša
 Šibenik, Trg palih branitelja Domovinskog rata 1

PREDMET: Zahtjevi za izradu II Izmjena i dopuna Prostornog plana uređenja Grada Šibenika,
 - dostavlja se,

U svezi vašeg akta, Klasa: 350-02/11-01/27, Ur. broj: 2182/01-04-11-17 od 05. 07. 2011. godine, kojim temeljem članka 79. Zakona o prostornom uređenju i gradnji („Narodne novine“ broj 76/07.) tražite dostavu zahtijeva za izradu „točkaste“ II izmjene i dopune Prostornog plana uređenja Grada Šibenika (u naselju Vrpolje za izgradnju nove škole, u naselju Meterize za stambenu izgradnju, te naselje Lozovac za proširenje i uređenje ulaza u Nacionalni park Krka), dostavljamo slijedeće:

1. U svrhu spriječavanja širenja požara na susjedne građevine, građevina mora biti udaljena od susjednih građevina najmanje 4 m ili manje, ako se dokaže uzimajući u obzir požarno opterećenje, brzinu širenja požara, požarne karakteristike materijala građevina, veličinu otvora na vanjskim zidovima građevine i dr., da se požar neće prenijeti na susjedne građevine ili mora biti odvojena od susjednih građevina požarnim zidom vatrootpornosti najmanje 90 minuta, koji u slučaju da građevina ima krovnu konstrukciju (ne odnosi se na ravni krov vatrootpornosti najmanje 90 minuta) nadvisuje krov građevine najmanje 0,5 m ili završava dvostranom konzolom iste vatrootpornosti, dužine najmanje 1m ispod pokrova krovišta, koji mora biti od negorivog materijala najmanje na dužini konzole;
2. Iznimno od točke 1. građevine u kojima se obavlja proizvodnja ili skladištenje ili promet zapaljivim tekućinama i plinovima, eksplozivima, pirotehničkim sredstvima i streljivom, moraju biti udaljene od susjednih građevina prema posebnom propisu;
3. Radi omogućavanja spašavanja osoba iz građevine i gašenja požara na građevini i otvorenom prostoru, građevina mora imati vatrogasni prilaz

određen prema posebnom propisu, a prilikom gradnje ili rekonstrukcije vodoopskrbnih mreža mora se ukoliko ne postoji predvidjeti vanjska hidrantska mreža;

4. Dosljedno se pridržavati važeće zakonske regulative i prijedloga tehničkih i organizacijskih mjera iz Procjene ugroženosti od požara grada Šibenika;
5. Kod projektiranja građevina za koje ne postoje hrvatski propisi prema kojima projektant može odrediti potrebnu klasu otpornosti na požar nosive konstrukcije (a također ni druge zahtjeve u vezi građevinske zaštite od požara), primijeniti odgovarajuće inozemne propise kao priznata pravila tehničke prakse.

U tom smislu, naročito je potrebno primijeniti:

1. Zakon o zaštiti od požara ("Narodne novine" broj 92/10.),
2. Zakon o zapaljivim tekućinama i plinovima ("Narodne novine" broj 108/95.),
3. Zakon o eksplozivnim tvarima ("Narodne novine" broj 178/04., 109/07. i 67/08.),
4. Pravilnik o zapaljivim tekućinama ("Narodne novine" broj 54/99.),
5. Pravilnik o ukapljenom naftnom plinu ("Narodne novine" broj 117/07.),
6. Pravilnik o postajama za opskrbu prijevoznih sredstava gorivom ("Narodne novine" broj 93/98., 116/07. i 14/08),
7. Pravilnik o uvjetima za vatrogasne pristupe ("Narodne novine" broj 35/94., 55/94. i 142/03.),
8. Pravilnik o hidrantskoj mreži za gašenje požara ("Narodne novine" broj 8/06.),
9. Pravilnik o temeljnim zahtjevima za zaštitu od požara elektroenergetskih postrojenja i uređaja ("Narodne novine" broj 146/05.),
10. Pravilnik o zaštiti od požara ugostiteljskih objekata ("Narodne novine" broj 100/99.),
11. Pravilnik o zaštiti od požara u skladištima ("Narodne novine" broj 93/08.),

Ukoliko se planira izgradnja plinovoda potrebno je primijeniti:

12. Pravilnik o tehničkim uvjetima i normativima za siguran transport tekućih i plinovitih ugljikovodika magistralnim naftovodima i plinovodima te naftovodima i plinovodima za međunarodni transport ("Službeni list" broj 26/85.) koji se primjenjuje temeljem članka 20. Zakona o tehničkim zahtjevima za proizvode i ocjeni sukladnosti ("Narodne novine" broj 158/03.), te Upute za projektiranje srednjotlačnih plinovoda i Upute za projektiranje niskotlačnih plinovoda, izdanim od Gradske plinare Zagreb-Odjel investicija.

S poštovanjem



 NACELNICA ODJELA
 Katica Mihaljević

147



REPUBLIKA HRVATSKA
DRŽAVNA UPRAVA ZA ZAŠTITU I SPAŠAVANJE
PODRUČNI URED ZA ZAŠTITU I SPAŠAVANJE
ŠIBENIK

Primljeno	11. 07. 2011
Klasifikacija	350-02/11-01/27
Ured	09
Uredbeni broj	543-16-11-12
Vrij	

KLASA: 350-02/11-02/07
UR.BROJ: 543-16-11-12
Šibenik, 07.srpnja 2011.godine

GRAD ŠIBENIK
Upravni odjel za prostorno
uređenje i zaštitu okoliša

PREDMET: Smjernice za izradu II. Izmjena i dopuna Prostornog plana uređenja Grada Šibenika, daju se

Veza: Vaš predmet, KLASA: 350-02/11-01/27, URBROJ: 2182/01-04-11-17 od 5. srpnja 2011. godine.

Prema članku 79. Zakona o prostornom uređenju i gradnji ("Narodne novine" br. 76/07. i 38/09.) dostavljamo Vam planske smjernice za izradu II. Izmjena i dopuna Prostornog plana uređenja Grada Šibenika.

II. Izmjene i dopune Prostornog plana uređenja Grada Šibenika trebaju sadržavati studiju; „Plan urbanističkih mjera zaštite od elementarnih nepogoda i ratnih opasnosti“, sukladno stavcima 1., 2. i 3. članka 44. i 45. i stavku 1. članka 46. Pravilnika o mjerama zaštite od elementarnih nepogoda i ratnih opasnosti u prostornom planiranju i uređivanju prostora („Narodne novine“ br. 29/83., 36/85. i 42/86.), koji se primjenjuje temeljem članka 349. Zakona o prostornom uređenju i gradnji ("Narodne novine" 76/07.), te Prostornog plana Šibensko-kninske županije.

Izrađivač plana pri njegovoj izradi obvezan je pridržavati se odredbi važećih zakona i pravilnika, a posebice:

1. Prema članku 35. stavak 1. točka 7. Zakona o zaštiti i spašavanju ("Narodne novine" br. 174/04. i 79/07. i 38/09.), Državna uprava za zaštitu i spašavanje izdaje:
 - suglasnost na dokumente prostornog uređenja i posebne uvjete u postupku izdavanja lokacijske dozvole sukladno procjenama ugroženosti i planovima zaštite i spašavanja,
 - suglasnost o usklađenosti idejnog projekta, odnosno glavnog projekta s posebnim uvjetima sadržanim u procjenama ugroženosti i planovima zaštite i spašavanja,
2. Zakon o zaštiti okoliša ("Narodne novine" br. 110/07.)
3. Pravilnika o mjerama zaštite od elementarnih nepogoda i ratnih opasnosti u prostornom planiranju i uređenju prostora ("Narodne novine" br. 29/83., 36/85. i 42/86.).

4. Pravilnik o metodologiji za izradu procjena ugroženosti i planova zaštite i spašavanja ("Narodne novine" br. 38/08.). Prema članku 4. stavak 3. navedenoga pravilnika Grad Šibenik je dužan izraditi Procjenu ugroženosti stanovništva, materijalnih i kulturnih dobara i okoliša od katastrofa i velikih nesreća, a kao sastavni dio Procjene „Zahtjeve zaštite i spašavanja u dokumentima prostornog uređenja“.
5. Zakona o unutarnjim poslovima s naglaskom na članke 24p do 24ž ("Narodne novine" br. 55/89., 29/91., 73/91., 19/92., 33/92., 76/94., 161/98., 128/99., 29/00., 53/00., 129/00. i 32/02.) kojima je definirana mjera sklanjanja.
6. Pravilnika o kriterijima za određivanje gradova i naseljenih mjesta u kojima se moraju graditi skloništa i drugi objekti za zaštitu ("Narodne novine" br. 2/91).

Nakon izrade II. Izmjena i dopuna Prostornog plana uređenja Grada Šibenika prema članku 35. stavak 1. točka 7. izmjena i dopuna Zakona o zaštiti i spašavanju, isti je potrebno dostaviti na suglasnost Područnom uredu za zaštitu i spašavanje Šibenik.

Napomena:

Sukladno članku 101. Zakona o gradnji i prostornom uređenju u Odluci o donošenju prostornog plana na gradskom vijeću, u provedbenim odredbama prostornog plana treba navesti da je studija „Plan mjera zaštite od elementarnih nepogoda i ratnih opasnosti“ sastavni dio II. Izmjena i dopuna Prostornog plana uređenja Grada Šibenika.

Nakon dobivanja suglasnosti od strane Područnog ureda za zaštitu i spašavanje Šibenik, „Plan urbanističkih mjera zaštite od elementarnih nepogoda i ratnih opasnosti“ (studiju) nije potrebno uputiti na javnu raspravu, već se ista usvaja na gradskom vijeću istodobno kao i II. Izmjene i dopune Prostornog plana uređenja Grada Šibenika.

Napominjemo da ste nam dužni nakon usvajanja na gradskom vijeću, dostaviti Odluku o donošenju prostornog plana kao i „Plan urbanističkih mjera zaštite od elementarnih nepogoda i ratnih opasnosti“ ovjeren od strane Predsjednika gradskog vijeća.

S poštovanjem,



PROČELNIK

Milovan Kević

Dostaviti:

1. naslovu
2. pismohrana
3. dosjeu

155

HEP - Operator distribucijskog sustava d.o.o.

ELEKTRA ŠIBENIK

22000 Šibenik, Ulica Ante Šupuka 1
p.p. 131

TELEFON • (022) 341-600 (Šibenik) • 341-500 (Bilice)
TELEFAKS • (022) 338-142
POŠTA • 22000 • SERVIS
ŽIRO RAČUN • 2484008-1400016814

NAŠ BROJ I ZNAK 4/15-

446

ŽŠ

GRAD ŠIBENIK

UPRAVNI ODJEL ZA PROSTORNO
UREĐENJE I ZAŠTITU OKOLIŠA

Trg poginulih branitelja Domovinskog rata 1

22 000 ŠIBENIK

VAŠ BROJ I ZNAK kl. 350-02/11-01/27
ur. br. 2182/01-04-11-17

PREDMET II izmjene i dopune PPU Grada Šibenika
Lozovac-ulaz u NP Krka

DATUM 15.07.2011.

REPUBLIKA HRVATSKA
ŠIBENSKO-KNINSKA ŽUPANIJA
2182/01 GRAD ŠIBENIK

Primljeno	18. 07. 2011	
Klasifikacijska oznaka		C
Broj	350-02/11-01/27	04
Brojben broj	371-11-26	

Štovani ,

na osnovu Vašeg zahtjeva od 05.07.2011. dostavljamo Vam mišljenje na prijedlog dijela II. Izmjena i dopuna PPU Grada Šibenika za predio Lozovac (ulaz u NP Krka) .

1. HEP ODS d.o.o. ELEKTRA ŠIBENIK nema primjedbi na predloženo rješenje proširenja područja radi uređenja ulaza u NP Krka .

Napomena:

Obveza je izrađivača plana i u daljnim fazama izrade i usvajanja osigurati sudjelovanje HEP ODS d.o.o. ELEKTRA ŠIBENIK .

S poštovanjem ,

HEP - Operator distribucijskog sustava d.o.o. ZAGREB
DISTRIBUCIJSKO PODRUČJE
ELEKTRA ŠIBENIK

Direktor :

Radislav Gulam , dipl.ing.el.

Prilozi :

1. Prikaz elektroenergetskih objekat Mj. 1:2500

Co :

SRI
Pismohrana

ČLAN HEP GRUPE

15P

HEP - Operator distribucijskog sustava d.o.o.

ELEKTRA ŠIBENIK

22000 Šibenik, Ulica Ante Šupuka 1
p.p. 131

TELEFON • (022) 341-600 (Šibenik) • 341-500 (Bilice)
TELEFAKS • (022) 338-142 •
POŠTA • 22000 • SERVIS
ŽIRO RAČUN • 2484008-1400016814

NAŠ BROJ I ZNAK 4/15-7096

ŽŠ

VAŠ BROJ I ZNAK kl. 350-02/11-01/27
ur. br. 2182/01-04-11-17

GRAD ŠIBENIK

UPRAVNI ODJEL ZA PROSTORNO
UREĐENJE I ZAŠTITU OKOLIŠA

Trg poginulih branitelja Domovinskog rata 1

22 000 ŠIBENIK

PREDMET II izmjene i dopune PPU Grada Šibenika
Meterize-stambena izgradnja

DATUM 12.07.2011.

REPUBLIKA HRVATSKA
ŠIBENSKO-KRŠKOPOLSKA ŽUPANIJA
UPRAVNI ODJEL ZA PROSTORNO
UREĐENJE I ZAŠTITU OKOLIŠA

18. 07. 2011	
Klas. broj i znak	Orgjed
350-02/11-01/27	04
371-11-24	

Štovani ,

na osnovu Vašeg zahtjeva od 05.07.2011. dostavljamo Vam mišljenje na prijedlog dijela II. Izmjena i dopuna PPU Grada Šibenika za predio Meterize č.z. 388/1 K.O. Šibenik :

1. HEP ODS d.o.o. ELEKTRA ŠIBENIK nema primjedbi na predloženo rješenje
2. Na predmetnom obuhvatu ne postoje elektroenergetski objekti u vlasništvu HEP ODS d.o.o. ELEKTRA ŠIBENIK .

Napomena:

Obveza je izrađivača plana i u daljnim fazama izrade i usvajanja osigurati sudjelovanje HEP ODS d.o.o. ELEKTRA ŠIBENIK .

S poštovanjem ,

EB

Direktor :

Radislav Gulam , dipl.ing.el.

HEP - Operator distribucijskog sustava d.o.o. ZAGREB
DISTRIBUCIJSKO PODRUČJE 5
ELEKTRA ŠIBENIK

Co :

SRI
Pismohrana

ČLAN HEP GRUPE

HEP - Operator distribucijskog sustava d.o.o.

ELEKTRA ŠIBENIK

22000 Šibenik, Ulica Ante Šupuka 1
p.p. 131

TELEFON • (022) 341-600 (Šibenik) • 341-500 (Bilice)
TELEFAKS • (022) 338-142 •
POŠTA • 22000 • SERVIS
ŽIRO RAČUN • 2484008-1400016814

NAŠ BROJ I ZNAK 4/15- 7095

ŽŠ

VAŠ BROJ I ZNAK kl. 350-02/11-01/27
ur. br. 2182/01-04-11-17

GRAD ŠIBENIK

UPRAVNI ODJEL ZA PROSTORNO
UREĐENJE I ZAŠTITU OKOLIŠA

Trg poginulih branitelja Domovinskog rata 1

22 000 ŠIBENIK

PREDMET II izmjene i dopune PPU Grada Šibenika
Vrpolje za izgradnju škole

DATUM 12.07.2011.

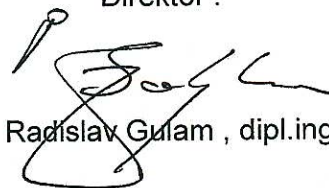
Štovani ,

na osnovu Vašeg zahtjeva od 05.07.2011. dostavljamo Vam podatke o postojećim i planiranim elektroenergetskim objektima u svrhu izrade II izmjena i dopuna Prostornog plana uređenja Grada Šibenika za područje dijela naselja Vrpolje radi izgradnje nove škole .

S poštovanjem ,

Direktor :

RS



Radislav Gulam , dipl.ing.el.

HEP - Operator distribucijskog sustava d.o.o. ZAGREB
DISTRIBUCIJSKO PODRUČJE 5
ELEKTRA ŠIBENIK

Co :

SRI
Pismohrana

ČLAN HEP GRUPE



POSTOJEĆI I PLANIRANI ELEKTRONERGETSKI OBJEKTI

- ELEKTROOPSKRBA -

PPU GRADA ŠIBENIKA

(Nacrt prijedloga II izmjena i dopuna)

**PROŠIRENJE GRAĐEVINSKOG PODRUČJA U NASELJU
VRPOLJE
ZA IZGRADNJU NOVE ŠKOLE**

Izradio :

Ž. Šuperba , dipl.ing.el.

Rukovoditelj
Službe za razvoj i investicije

Stipe Klarić , dipl.ing.el.

Datum :

12.srpanj 2011.



SADRŽAJ

1. POSTOJEĆE STANJE
2. PLANIRANO STANJE
3. PRILOZI



1. POSTOJEĆE STANJE

U predmetnom obuhvatu II. Izmjena i dopuna Plana koji se odnose se na dio naselja Vrpolje površine cca 3,7 ha nema izgrađenih elektroenergetskih objekata .

1 PLANIRANO STANJE

2.1. *PLANIRANE TRANSFORMATORSKE STANICE 10(20)/0,4 kV*

R. br.	Naziv TS 10(20)/0,4 kV	Snaga (kVA)	Tip
1.	TS VRPOLJE ŠKOLA	do 1000	Kabelska tipska -KTS

Kompaktna betonska transformatorska stanica tipa KTS 12(24)-630 namjenjena je prvenstveno za potrebe distribucije i industrije .

Tlocrtna veličina objekta je 454 x 250 cm, a visina 405 cm od čega se 90 cm (temeljna armirano-betonska kada) ukapa u tlo . Temelj trafostanice izveden je kao kompaktna armiranobetonska kada od vodonepropusnog betona C-16/20. Kućica transformatorske stanice izgrađena je od visoko vrijednog vodonepropusnog betona marke C25/30. Vrata i žaluzine su od eloksiranog aluminija. S unutarnje strane objekta je glatki obojani beton, a fasada je prani kulir. Krov je vodonepropusni beton u nagibu pokriven vučenim glinenim crijepom tipa kanalice. Oko transformatorske stanice predviđeno je popločenje betonskim pločama položenim u pijesak na drenažnom šljunku sa rešetkama zalivenim bitumenom ili cementnim mortom. Širina popločenja 40 cm, a pred vratima 80 cm.

Ova transformatorska stanica namjenjena je za transformaciju i razdiobu električne enrgije.primjenjuje se u distributivnim mrežama kao prolazna ili čvorna stanica, za kabelski priključak sa SN i NN strane.

2.2. *PLANIRANI SREDNJONAPONSKI VODOVI 10(20) kV*

R. br.	Naziv voda 10(20) kV	Duljina trase (m)	Tip i presjek
1.	KB 10(20) kV TS VRPOLJE 1 – TS VRPOLJE ŠKOLA	710	XHE 49-A 3x(1x185 mm ²)

2.5 *PLANIRANA NISKONAPONSKA MREŽA*

Osnovna niskonaponska mreža planirana je dijelom nadzemno , a dijelom podzemno :

- tip kabela PP00-A 4x150 mm² ; 1 kV
- tip kabela X00/0-A 3x70+71,5+2x16 mm² ; 1 kV
- tip kabela X00/0 –A 3x35+71,5+2x16 mm² ; 1 kV



NAPOMENE :

Preciznije planiranje odnosno sagledavanje potreba za izgradnjom novih elektroenergetskih objekata u svrhu napajanja novih kupaca električne energije moguće je nakon preciznijih saznanja o namjenama pojedinih površina , o lokacijama i veličinama građevinskih područja te o procijenjenom vršnom opterećenju i planiranom datumu priključenja za pojedine površine odnosno kupce električne energije .

Za izgradnju tipske kableske transformatorske stanice 10(20)/0,4 kV s mogućnošću instalirane snage do 1000 kVA (dimenzije kojih su 4,54 m x 2,50 m) mora se osigurati mogućnost pristupa autodizalice široj stranici transformatorske stanice .

U slučaju da se transformatorske stanice 10(20)/0,4 kV grade kao samostojeći objekti za izgradnju istih potrebno je formirati zasebnu građevnu česticu čija veličina zadovoljava odredbe Prostornog plana uređenja ili plana nižeg reda , a koje se odnose na udaljenost građevine prema javno prometnoj površini odnosno prema susjednoj postojećoj legalnoj građevini , ili se dozvoljava gradnja transformatorske stanice uz osnivanje prava građenja bez formiranja zasebne građevne čestice .

U slučaju potrebe izgradnje transformatorskih stanica 10(20)/0,4 kV unutar postojećih ili planiranih građevnih objekata potrebno je osnovati pravo služnosti u korist izgradnje i održavanja transformatorske stanice .

Broj i veličina transformatorskih 10(20)/0,4 kV stanica ne može se smatrati konačnim te se mora ostaviti mogućnost izmjene lokacija i mogućeg povećanja broja transformatorskih stanica iz razloga nedostatka potrebnih podataka o specifičnostima konzuma na pojedinim lokacijama , a koji su nužni za planiranje elektroenergetskih objekata .

Obaveza je izrađivača plana i u daljnjim fazama izrade i usvajanja plana (prethodna rasprava , javna rasprava) osigurati sudjelovanje HEP-ODS d.o.o. "Elektre Šibenik" kako bi uslijed eventualnih promjena bili u mogućnosti izvršiti eventualne korekcije plana izgradnje elektroenergetskih objekata .

URBANISTIČKI ZAVOD GRADA ZAGREBA d.o.o.

II. IZMJENA I DOPUNA PROSTORNOG PLANA UREĐENJA GRADA ŠIBENIKA

Stručno mišljenje Izrađivača plana na zahtjeve sukladno Čl. 79. Zakona o prostornom uređenju i gradnji

URBANISTIČKI ZAVOD
grada ZAGREBA d.o.o.
ZAGREB

Direktor:


Luka Šulentić, mag.ing.arch.

Zagreb, listopad 2011.

R. br.	Podnositelj primjedbe	Datum i broj	Sažetak primjedbe	Stručni stav	Obrazloženje stručnog stava
1.	MINISTARSTVO ZAŠTITE OKOLIŠA, PROSTORNOG UREĐENJA I GRADITELJSTAVA Uprava za prostorno uređenje	25.08.2011.	Zaprimili smo vaš upit o obvezi da se kroz postupak II. Izmjena i dopuna Prostornog plana uređenja grada Šibenika („Službeni vjesnik ŠKŽ”, br. 3/03 i 11/07 - u daljnjem tekstu: PPUG), koji je u tijeku, izvrši usklađenje istog s odredbama Zakona o prostornom uređenju i gradnji (“Narodne novine”, br. 76/07, 38/09, 55/11 i 90/11 - u daljnjem tekstu: ZPUG). Obzirom da je kako navodite, postupak predmetnih Izmjena i dopuna PPUG-a pokrenut samo zbog omogućavanja tri (3) važne investicije grada Šibenika (izgradnja osnovne škole u naselju Vrpolje, izgradnja zgrade POS-a u predjelu Meterize i rekonstrukcija ulaza u Nacionalni park Krka), mišljenja smo da se zbog hitnosti postupak može završiti bez usklađivanja PPUG-a s odredbama ZPUG-a. Pri tome je važno napomenuti da neovisno o završetku navedenog postupka, grad Šibenik može donijeti zasebnu Odluku o izradi III. Izmjena i dopuna PPUG-a, koje će se odnositi samo na usklađenje istog s odredbama ZPUG-a.	Prihvaća se.	
2.	REPUBLIKA HRVATSKA MINISTARSTVO OBRANE ZAGREB UPRAVA ZA MATERIJALNE RESURSE		Temeljem odredbe članka 18. Zakona o obrani (Narodne novine broj 33/02, 58/02 i 76/07) i Pravilnika o zaštitnim i sigurnosnim zonama vojnih objekata (Narodne novine 175/03), obavještavamo vas da na navedenom području obuhvata plana nema zahtjeva obrane. Sukladno navedenom nemamo zahtjeva tijekom izrade predmetnog plana.	Prihvaća se.	
3.	MINISTARSTVO	27.07.2011.	3. Svi podaci - planske smjernice i miere	Prihvaća se.	Predmetne smjernice već su

R. br.	Podnositelj primjedbe	Datum i broj	Sažetak primjedbe	Stručni stav	Obrazloženje stručnog stava
	KULTURE UPRAVA ZA ZAŠTITU KULTURNE BAŠTINE KONZERVATORSKI ODJEL U ŠIBENIKU		<p>zaštite utvrđene su Prostornim planom uređenja Grada Šibenika za koji je ovaj Konzervatorski odjel izdao Suglasnost, te isti podaci i dalje vrijede.</p> <p>2. Predložene izmjene koje se odnose na proširenje građevinskog područja i to u naselju Vrpolje, zapadno od ceste Vrpolje - Danilo Biranj na čestici zemlje 2130/1 k.o. Vrpolje za izgradnju nove osnovne škole, odnose se na prostor unutra šireg arheološkog područja.</p> <p>2.A. Tijekom radova iskopa na tom području u slučaju pronalaženja arheoloških nalaza treba postupiti u skladu s člankom 45. stavak 1. Zakona o zaštiti i očuvanju kulturnih dobara (NN br. 69/99, 151/03, 157/03, 87/09 i 88/10), treba zaustaviti radove i bez odgađanja obavijestiti nadležno tijelo - ovaj Konzervatorski odjel i Muzej grada Šibenika.</p>		<p>ugrađene u važeći Plan. Ovim izmjenama i dopunama nije predviđena izmjena tekstualnog dijela plana.</p>
4.	MINISTARSTVO POLJOPRIVREDE, RIBARSTVA I RURALNOG RAZVOJA	11.07.2011.	<p>Imajući u vidu, Vaš dopis, dostavljamo Vam - planske smjernice i propisane dokumente, temeljem Zakona o prostornom uređenju i gradnji (" Narodne novine " , br. 78/07.), a sukladno odredbi članka 79., stavka 1 do 4.</p> <p>Zbog značaja poljoprivrednog zemljišta, za život čovjeka i činjenice, da je zemljište neobnovljivo, Ustav Republike Hrvatske odredio ga je kao dobro od interesa za Republiku, posebice ga štiti i njegovo se korištenje može odvijati pod uvjetima i na način propisan Zakonom o poljoprivrednom zemljištu.</p>	<p>Prihvaća se.</p>	

R. br.	Podnositelj primjedbe	Datum i broj	Sažetak primjedbe	Stručni stav	Obrazloženje stručnog stava
			<p>Poljoprivredno zemljište je prvi i osnovni uvjet za poljoprivrednu proizvodnju, iz koje čovjek zadovoljava svoju primarnu potrebu za hranom, a preradom raznih poljoprivrednih proizvoda zadovoljava i niz drugih važnih životnih potreba (Zakon o poljoprivredi, Zakon o ekološkoj proizvodnji poljoprivrednih i prehrambenih proizvoda, Zakon o stočarstvu, Zakon o slatkovodnom ribarstvu, Zakon o morskom ribarstvu, Zakon o hrani i dr.).</p> <p>Iako je Zakonom uređeno iskorištavanje i zaštita poljoprivrednog zemljišta, ipak je smanjenje njegove površine intenzivno, pa i zabrinjavajuće.</p> <p>Vrlo važna činjenica, u svezi gubitka površine poljoprivrednog zemljišta, je ta, što je riječ o gubitku kvalitetnog obradivog poljoprivrednog zemljišta, a što je dobrim dijelom posljedica negospodarskog odnosa prema njemu, te izbjegavanje izgradnje na težim terenima i neplodnim zemljištima.</p> <p>Pregledom dostavljene prostorne - planske dokumentacije, tijekom zadnjih godina, utvrđeno je, da se građevinska područja još uvijek proširuju na uređene komplekse obradivih poljoprivrednih površina (u vlasništvu Republike Hrvatske).</p> <p>Osnovni bi cilj u budućnosti trebao biti -</p>		

R. br.	Podnositelj primjedbe	Datum i broj	Sažetak primjedbe	Stručni stav	Obrazloženje stručnog stava
			<p>očuvanje, korištenje i uređenje poljoprivrednog zemljišta, prije svega za poljoprivrednu proizvodnju.</p> <p>To se može postići jedino usklađivanjem svih interesa u prostoru u sklopu društvenih planova, posebice prostornih.</p> <p>Imajući u vidu, da je korištenje prostora izvan građevinskog područja namijenjeno prioritetno, a dijelom isključivo, poljoprivredi, s težnjom očuvanja što većih i kontinuiranih površina i prirodnih režima - očuvanja ruralnog (seoskog) prostora, koji predstavlja izvor prirodnog (biološkog - okolišnog, poljoprivrednog) te društvenog (socijalnog - tradicijskog, kulturološkog, povijesnog) bogatstva, odnosno nasljeđa kojeg baštinimo još iz davnih vremena; a trebamo ga brižno održavati i svrsishodno koristiti čuvajući okoliš, kako bi ga skladno razvijali i kako bi bio na korist sadašnjim i budućim pokoljenjima, ovo Ministarstvo, ne podržava proširenje građevinskog područja na poljoprivredno zemljište P1 i P2 kategorije, izuzetak može predstavljati nemogućnost lociranja proširenja građevinskog područja na niže vrijedno poljoprivredno zemljište (što ne uključuje - golf igrališta), ili ono predstavlja nužnu legalizaciju već</p>		

R. br.	Podnositelj primjedbe	Datum i broj	Sažetak primjedbe	Stručni stav	Obrazloženje stručnog stava
			<p>izgrađenih objekata.</p> <p>Sve površine poljoprivrednog zemljišta u vlasništvu Republike Hrvatske, koje ovim PPU - a mijenjaju namjenu u građevinsko zemljište, moraju biti usklađene sa Programom raspolaganja poljoprivrednim zemljištem u vlasništvu RH, tj. u skladu sa Strategijom gospodarenja poljoprivrednim zemljištem u vlasništvu RH.</p> <p>Ministarstvo poljoprivrede, ribarstva i ruralnog razvoja, temeljem članka 21. stavka 3. Zakona o poljoprivrednom zemljištu (" Narodne novine " , br. 152/08, 21/10 i 63/11) na prijedlog prostornih planova županije i Grada Zagreba, prostornih planova područja posebnih obilježja, te prostornih planova uređenja općina i grada - daje mišljenje, odnosno suglasnost, te shodno tome - dužni ste - između ostalog - dostaviti ovom Ministarstvu :</p> <ol style="list-style-type: none"> 1. Kartografski prikazi - novog (prijedlog) građevinskog područja u odnosu na -postojeće - građevinsko područje sa dopunama tabelarnog prikaza tumačenja razlikovnih površina (smanjenje i povećanje) po naseljima i namjenama. 2. Dostaviti podatke - za ona poljoprivredna zemljišta na kojima se planira promjena namjene tog zemljišta 		

R. br.	Podnositelj primjedbe	Datum i broj	Sažetak primjedbe	Stručni stav	Obrazloženje stručnog stava
5.	HRVATSKE CESTE d.o.o. ISPOSTAVA ŠIBENIK	12.07.2011	<p>(k.o., k.č. br., površina, kultura i vlasništvo - privatno / državno) odnosno - podaci iz katastra, te ih prikazati u tabličnom prikazu kako slijedi.</p> <p>Zaprimili smo vaš poziv Klasa: 350-02/11-01/27 za dostavu zahtjeva za izradu „točkaste“ II izmjene i dopune Prostornog uređenja Grada Šibenika. Kod izrade predmetnih II izmjena i dopuna PPU-a potrebno je poštivati zaštitni pojas u skladu sa člankom 37. Zakona o javnim cestama, na način da se za smještaj objekata na građevinskim česticama mora definirati minimalna udaljenost od linije izvlaštenja državne ceste, a koja ne smije biti manja od 10 m. Prilikom formiranja novih ili proširenja postojećih građevinskih područja, bilo gospodarske, stambene, društvene ili ugostiteljsko turističke namjene, potrebno je planirati priključenje istih na mrežu javnih cesta na način da se iste prvenstveno priključuju na ceste nižeg ranga ili preko postojećih izgrađenih priključaka koje je ovisno o namjeni zone potrebno uskladiti sa Pravilnikom o uvjetima za projektiranje i izgradnju priključaka i prilaza na javnu cestu i Zakonom o javnim cestama.</p>	Djelomično se prihvaća se. .	Predmetne smjernice već su ugrađene u važeći Plan. Ovim izmjenama i dopunama nije predviđena izmjena tekstualnog dijela plana.

R. br.	Podnositelj primjedbe	Datum i broj	Sažetak primjedbe	Stručni stav	Obrazloženje stručnog stava
			Ukoliko nije moguće priključenje zona preko postojećih priključaka ili cesta nižeg ranga, organizacijom prometa unutar pojedinih zona, planiranjem i izgradnjom mreže servisnih ulica potrebno je broj priključaka na državnu cestu svesti na minimum. Infrastrukturne vodove potrebno je planirati izvan cestovnog zemljišta, a odvodnju oborinskih voda sa površina građevinskih parcela mora se riješiti na način da se iste ne slijevaju na državnu cestu.		
6.	HAKOM	11.07.2011	Obzirom na karakter predloženih „točkastih“ izmjena i dopuna PPUG Šibenika nemamo posebnih zahtjeva za njihovu provedbu.	Prihvaća se.	
7.	MINISTARSTVO UNUTARNJIH POSLOVA POLICIJSKA UPRAVA ŠIBENSKO-KNINSKA Odjel upravnih , inspekcijских i poslova zaštite i spašavanja	08.07.2011	U svezi vašeg akta, Klasa: 350-02/11-01/27, Ur. broj: 2182/01-04-11-17 od 05. 07. 2011. godine, kojim temeljem članka 79. Zakona o prostornom uređenju i gradnji („Narodne novine“ broj 76/07.) tražite dostavu zahtjeva za izradu „točkaste“ Il izmjene i dopune Prostornog plana uređenja Grada Šibenika (u naselju Vrpolje za izgradnju nove škole, u naselju Meterize za stambenu izgradnju, te naselje Lozovac za proširenje i uređenje ulaza u Nacionalni park Krka), dostavljamo sljedeće: 1. U svrhu sprječavanja širenja požara na susjedne građevine, građevina mora biti udaljena od susjednih građevina najmanje 4 m ili manje. ako se dokaže uzimajući u obzir	Djelomično se prihvaća se.	Predmetne smjernice već su ugrađene u važeći Plan. Ovim izmjenama i dopunama nije predviđena izmjena tekstualnog dijela plana.

R. br.	Podnositelj primjedbe	Datum i broj	Sažetak primjedbe	Stručni stav	Obrazloženje stručnog stava
			<p>požarno opterećenje, brzinu širenja požara, požarne karakteristike materijala građevina, veličinu otvora na vanjskim zidovima građevine i dr., da se požar neće prenijeti na susjedne građevine ili mora biti odvojena od susjednih građevina požarnim zidom vatrootpornosti najmanje 90 minuta, koji u slučaju da građevina ima krovnu konstrukciju (ne odnosi se na ravni krov vatrootpornosti najmanje 90 minuta) nadvisuje krov građevine najmanje 0,5 m ili završava dvostranom konzolom iste vatrootpornosti, dužine najmanje 1m ispod pokrova krovišta, koji mora biti od negorivog materijala najmanje na dužini konzole;</p> <p>2. Iznimno od točke 1. građevine u kojima se obavlja proizvodnja ili skladištenje ili promet zapaljivim tekućinama i plinovima, eksplozivima, pirotehničkim sredstvima i streljivom, moraju biti udaljene od susjednih građevina prema posebnom propisu;</p> <p>3. Radi omogućavanja spašavanja osoba iz građevine i gašenja požara na građevini i, otvorenom prostoru, građevina mora imati vatrogasni prilaz određen prema posebnom propisu, a prilikom gradnje ili rekonstrukcije vodoopskrbnih mreža mora se ukoliko ne postoji predvidjeti vanjska hidrantska mreža;</p> <p>u 4. Dosljedno se pridržavati važeće zakonske regulative i prijedloga tehničkih i organizacijskih mjera iz Procjene ugroženosti od požara grada Šibenika; 5. Kod projektiranja građevina za koje ne postoje hrvatski propisi prema kojima projektant može odrediti potrebnu klasu otpornosti na požar nosive konstrukcije (a također ni druge</p>		

R. br.	Podnositelj primjedbe	Datum i broj	Sažetak primjedbe	Stručni stav	Obrazloženje stručnog stava
			<p>zahtjeve u vezi građevinske zaštite od požara), primijeniti odgovarajuće inozemne propise kao priznata pravila tehničke prakse. U tom smislu, naročito je potrebno primijeniti:</p> <ol style="list-style-type: none"> 1. Zakon o zaštiti od požara ("Narodne novine" broj 92/10.), 2. Zakon o zapaljivim tekućinama i plinovima ("Narodne novine" broj 108/95.), 3. Zakon o eksplozivnim tvarima ("Narodne novine" broj 178/04., 109/07. i 67/08.), 4. Pravilnik o zapaljivim tekućinama ("Narodne novine" broj 54/99.), 5. Pravilnik o ukapljenom naftnom plinu ("Narodne novine" broj 117/07.), 6. Pravilnik o postajama za opskrbu prijevoznih sredstava gorivom ("Narodne novine" broj 93/98., 116/07. i 14/08), 7. Pravilnik o uvjetima za vatrogasne pristupe ("Narodne novine" broj 35/94., 55/94. i 142/03.), 8. Pravilnik o hidrantskoj mreži za gašenje požara ("Narodne novine" broj 8/06.), 9. Pravilnik o temeljnim zahtjevima za zaštitu od požara elektroenergetskih postrojenja i uređaja ("Narodne novine" broj 146/05.), 10. Pravilnik o zaštiti od požara ugostiteljskih objekata ("Narodne novine" broj 100/99.), 11. Pravilnik o zaštiti od požara u skladištima ("Narodne novine" broj 93/08.), <p>Ukoliko se planira izgradnja plinovoda potrebno je primijeniti:</p> <ol style="list-style-type: none"> 12. Pravilnik o tehničkim uvjetima i normativima za siguran transport tekućih i plinovitih ugljikovodika magistralnim naftovodima i plinovodima te naftovodima i plinovodima za međunarodni transport 		

R. br.	Podnositelj primjedbe	Datum i broj	Sažetak primjedbe	Stručni stav	Obrazloženje stručnog stava
			<p>("Službeni list" broj 26/85.) koji se primjenjuje temeljem članka 20. Zakona o tehničkim zahtjevima za proizvode i ocjeni sukladnosti ("Narodne novine" broj 158/03.), te Upute za projektiranje srednjotlačnih plinovoda i Upute za projektiranje niskotlačnih plinovoda, izdanim od Gradske plinare Zagreb-Odjel investicija.</p>		
8.	<p>DRŽAVNA UPRAVA ZA ZAŠTITU I SPAŠAVANJE PODRUČNI URED ZA ZAŠTITU I SPAŠAVANJE ŠIBENIK</p>	07.07.2011.	<p>Prema članku 79. Zakona o prostornom uređenju i gradnji ("Narodne novine" br. 76/07. i 38/09.) dostavljamo Vam planske smjernice za izradu II. Izmjena i dopuna Prostornog plana uređenja Grada Šibenika. II: Izmjene i dopune Prostornog plana uređenja Grada Šibenika trebaju sadržavati studiju; „Plan urbanističkih mjera zaštite od elementarnih nepogoda i ratnih opasnosti“, sukladno stavcima 1., 2. i 3. članka 44. i 45. i stavku 1. članka 46. Pravilnika o mjerama zaštite od elementarnih nepogoda i ratnih opasnosti u prostornom planiranju i uređivanju prostora („Narodne novine“ br. 29/83., 36/85. i 42/86.), koji se primjenjuje temeljem članka 349. Zakona o prostornom uređenju i gradnji ("Narodne novine" 76/07.), te Prostornog plana Šibensko-kninske županije. Izrađivač plana pri njegovoj izradi obavezan je pridržavati se odredbi važećih zakona i pravilnika, a posebice:</p> <p>1. Prema članku 35. stavak 1. točka 7. Zakona o zaštiti i spašavanju ("Narodne novine" br. 174/04. i 79/07. i 38/09.), Državna uprava za zaštitu i spašavanje izdaje:</p> <p>- suglasnost na dokumente prostornog uređenja i posebne uvjete u postupku</p>	<p>Djelomično se prihvaća se.</p>	<p>Predmetne smjernice već su ugrađene u važeći Plan. Ovim izmjenama i dopunama nije predviđena izmjena tekstualnog dijela plana.</p>

R. br.	Podnositelj primjedbe	Datum i broj	Sažetak primjedbe	Stručni stav	Obrazloženje stručnog stava
			<p>izdavanja lokacijske dozvole sukladno procjenama ugroženosti i planovima zaštite i spašavanja,</p> <p>- suglasnost o usklađenosti idejnog projekta, odnosno glavnog projekta s posebnim uvjetima sadržanim u procjenama ugroženosti i planovima zaštite i spašavanja,</p> <p>2. Zakon o zaštiti okoliša ("Narodne novine" br. 110/07.)</p> <p>3. Pravilnika o mjerama zaštite od elementarnih nepogoda i ratnih opasnosti u prostornom planiranju i uređenju prostora ("Narodne novine" br. 29/83., 36/85. i 42/86.).</p> <p>4. Pravilnik o metodologiji za izradu procjena ugroženosti i planova zaštite i spašavanja ("Narodne novine" br. 38/08.). Prema članku 4. stavak 3. navedenoga pravilnika Grad Šibenik je dužan izraditi Procjenu ugroženosti stanovništva, materijalnih i kulturnih dobara i okoliša od katastrofa i velikih nesreća, a kao sastavni dio Procjene „Zahijeve zaštite i spašavanja u dokumentima prostornog uređenja“.</p> <p>* 5. Zakona o unutarnjim poslovima s naglaskom na članke 24p do 24ž ("Narodne novine" br. 55/89., 29/91., 73/91., 19/92., 33/92., 76/94., 161/98., 128/99., 29/00., 53/00., 129/00. i 32/02.) kojima je definirana mjera sklanjanja.</p> <p>6. Pravilnika o kriterijima za određivanje gradova i naseljenih mjesta u kojima se moraju graditi skloništa i drugi objekti za zaštitu ("Narodne novine" br. 2/91).</p> <p>Nakon izrade II. Izmjena i dopuna Prostornog plana uređenja Grada Šibenika prema članku 35. stavak 1. točka 7. izmijena i dopuna</p>		

R. br.	Podnositelj primjedbe	Datum i broj	Sažetak primjedbe	Stručni stav	Obrazloženje stručnog stava
			<p>Zakona o zaštiti i spašavanju, isti je potrebno dostaviti na suglasnost Područnom uredu za zaštitu i spašavanje Šibenik.</p> <p>Napomena: Sukladno članku 101. Zakona o gradnji i prostornom uređenju u Odluci o donošenju prostornog plana na gradskom vijeću, u provedbenim odredbama prostornog plana treba navesti da je studija „Plan mjera zaštite od elementarnih nepogoda i ratnih opasnosti“ sastavni dio II. Izmjena i dopuna Prostornog plana uređenja Grada Šibenika.</p> <p>Nakon dobivanja suglasnosti od strane Područnog ureda za zaštitu i spašavanje Šibenik, „Plan urbanističkih mjera zaštite od elementarnih nepogoda i ratnih opasnosti“(studiju) nije potrebno uputiti na javnu raspravu, već se ista usvaja na gradskom vijeću istodobno kao i II. Izmjene i dopune Prostornog plana uređenja Grada Šibenika.</p> <p>Napominjemo da ste nam dužni nakon usvajanja na gradskom vijeću, dostaviti Odluku o donošenju prostornog plana kao i „Plan urbanističkih mjera zaštite od elementarnih nepogoda i ratnih opasnosti“ ovjeren od strane Predsjednika gradskog vijeća.</p>		
9.	ELEKTRA ŠIBENIK	15.07.2011.	<p>1. HEP ODS d.o.o. ELEKTRA ŠIBENIK nema primjedbi na predloženo rješenje proširenja područja radi uređenja ulaza u NP Krka .</p> <p>Napomena: Obveza je izrađivača plana i u daljnim fazama izrade i usvajanja osigurati sudjelovanje HEP ODS d.o.o. ELEKTRA ŠIBENIK .</p> <p>na osnovu Vašeg zahtjeva od 05.07.2011.</p>	Prihvaća se.	
				Prihvaća se.	

R. br.	Podnositelj primjedbe	Datum i broj	Sažetak primjedbe	Stručni stav	Obrazloženje stručnog stava
			<p>dostavljamo Vam mišljenje na prijedlog dijela II. Izmjena i dopuna PPU Grada Šibenika za predio Meterize č.z. 388/1 K.O. Šibenik :</p> <p>1. HEP ODS d.o.o. ELEKTRA ŠIBENIK nema primjedbi na predloženo rješenje</p> <p>2. Na predmetnom obuhvatu ne postoje elektroenergetski objekti u vlasništvu HEP ODS d.o.o. ELEKTRA ŠIBENIK.</p> <p>Napomena:</p> <p>Obveza je izrađivača plana i u daljnim fazama izrade i usvajanja osigurati sudjelovanje HEP ODS d.o.o. ELEKTRA ŠIBENIK .</p>		
			<p>Na osnovu Vašeg zahtjeva od 05.07.2011. dostavljamo Vam podatke o postojećim i planiranim elektroenergetskim objektima u svrhu izrade II izmjena i dopuna Prostornog plana uređenja Grada Šibenika za područje dijela naselja Vrpolje radi izgradnje nove škole .</p> <p>1. POSTOJEĆE STANJE</p> <p>U predmetnom obuhvatu II. Izmjena i dopuna Plana koji se odnose se na dio naselja Vrpolje površine cea 3,7 ha nema izgrađenih elektroenergetskih objekata .</p> <p>1 PLANIRANO STANJE</p> <p>2.1. PLANIRANE TRANSFORMA TORSKE STANICE 10(20)/0,4 kV</p> <p>R. br. Naziv TS 10(20)/0,4 kV Snaga (kVA) Tip do 1000</p> <p>1.TS VRPOLJE ŠKOLA Kabelska tipska -KTS</p> <p>Kompaktna betonska transformatorska stanica tipa KTS 12(24)-630 namjenjena je prvenstveno za potrebe distribucije i industrije.</p> <p>Tlocrtna veličina objekta je 454 x 250 cm, a</p>	<p>Djelomično se prihvaća.</p>	<p>Prostornim plan propisuju se i daju uvjeti za elektroenergetsku mrežu napona 30 kV i jaču, predmetne smjernice bit će poštivane kod izrade daljnje projektne dokumentacije.</p>

R. br.	Podnositelj primjedbe	Datum i broj	Sažetak primjedbe	Stručni stav	Obrazloženje stručnog stava
			<p>visina 405 cm od čega se 90 cm (temeljna armirano-betonska kada) ukapa u tlo . Temelj trafostanice izveden je kao kompaktna armiranobetonska kada od vodonepropusnog betona C-16/20. Kućica transformatorske stanice izgrađena je od visoko vrijednog vodonepropusnog betona marke C25/30. Vrata i žaluzine su od eloksiranog aluminijsa. S unutarnje strane objekta je glatki obojani beton, a fasada je prani kulir. Krov je vodonepropusni beton u nagibu pokriven vučenim glinenim crijepom tipa kanalic. Oko transformatorske stanice predviđeno je popločenje betonskim pločama položenim u pijesak na drenažnom šljunku sa rešetkama zalivenim bitumenom ili cementnim mortom. Širina popločenja 40 cm, a pred vratima 80 cm. Ova transformatorska stanica namjenjena je za transformaciju i razdiobu električne energije.primjenjuje se u distributivnim mrežama kao prolazna ili čvorna stanica, za kabelski priključak sa SN i NN strane.</p> <p>2.2. PLANIRANISREDNJONAPONSKI VODOVI 10(20) kV</p> <p>R. br. Naziv voda 10(20) kV Duljinatrase (m) Tip i presjek</p> <p>1.KB 10(20) kV TS VRPOLJE 1 - TS VRPOLJE ŠKOLA 710 XHE49-A3x(lx)85 mm2)</p> <p>2.5 PLANIRANA NISKONAPONSKA MREŽA</p> <p>Osnovna niskonaponska mreža planirana je dijelom nadzemno , a dijelom podzemno :</p> <p>-tip kabela PP00-A 4x150 mm2 ; 1 kV</p> <p>-tip kabela X00/0-A 3x70+71,5+2x16 mm2 ; 1 kV</p> <p>-tipkabelaX00/0-A3x35+71,5+2xl6mm2 ; 1 kV</p>		

R. br.	Podnositelj primjedbe	Datum i broj	Sažetak primjedbe	Stručni stav	Obrazloženje stručnog stava
			<p>ELEKTROPSKRBA NAPOMENE: Preciznije planiranje odnosno sagledavanje potreba za izgradnjom novih elektroenergetskih objekata u svrhu napajanja novih kupaca električne energije moguće je nakon preciznijih saznanja o namjenama pojedinih površina , o lokacijama i veličinama građevinskih područja te o procijenjenom vršnom opterećenju i planiranom datumu priključenja za pojedine površine odnosno kupce električne energije. Za izgradnju tipske kabeleske transformatorske stanice 10(20)/0,4 kV s mogućnošću instalirane snage do 1000 kVA (dimenzije kojih su 4,54 m x 2,50 m) mora se osigurati mogućnost pristupa autodizalice široj stranici transformatorske stanice . U slučaju da se transformatorske stanice 10(20)/0,4 kV grade kao samostojeći objekti za izgradnju istih potrebno je formirati zasebnu građevnu česticu čija veličina zadovoljava odredbe Prostornog plana uređenja ili plana nižeg reda , a koje se odnose na udaljenost građevine prema javno prometnoj površini odnosno prema susjednoj postojećoj legalnoj građevini , ili se dozvoljava gradnja transformatorske stanice uz osnivanje prava građenja bez formiranja zasebne građevne čestice . U slučaju potrebe izgradnje transformatorskih stanica 10(20)/0,4 kV unutar postojećih ili planiranih građevnih objekata potrebno je osnovati pravo služnosti u korist izgradnje i održavanja transformatorske stanice. Broj i veličina transformatorskih 10(20)/0,4 kV</p>		

R. br.	Podnositelj primjedbe	Datum i broj	Sažetak primjedbe	Stručni stav	Obrazloženje stručnog stava
			<p>stanica ne može se smatrati konačnim te se mora ostaviti mogućnost izmjene lokacija i mogućeg povećanja broja transformatorskih stanica iz razloga nedostatka potrebnih podataka o specifičnostima konzuma na pojedinim lokacijama , a koji su nužni za planiranje elektroenergetskih objekata. Obaveza je izradiča plana i u daljnjim fazama izrade i usvajanja plana (prethodna rasprava , javna rasprava) osigurati sudjelovanje HEP-ODS d.o.o. "Elektre Šibenik" kako bi uslijed eventualnih promjena bili u mogućnosti izvršiti eventualne korekcije plana izgradnje elektroenergetskih objekata .</p>		

4. MIŠLJENJA IZ ČLANAKA 94. ZAKONA O PROSTORNOM UREĐENJU I GRADNJI



ŠIBENSKO-KNINSKA ŽUPANIJA



GRAD ŠIBENIK

Upravni odjel za prostorno uređenje i
zaštitu okoliša

Klasa: 350-02/11-01/27
Urbroj: 2182/01-04-11-58
Šibenik, 29. studenog 2011.

DRŽAVNA UPRAVA ZA ZAŠTITU I SPAŠAVANJE
PODRUČNI URED ZA ZAŠTITU I SPAŠAVANJE
Velimira Škorpika 5
22 000 Šibenik

Predmet: traži se suglasnost o Nacrtu konačnog prijedloga
II. Izmjena i dopuna Prostornog plana uređenja Grada Šibenika

U skladu sa člankom 94. **Zakona o prostornom uređenju i gradnji** („Narodne novine“, broj 76/07, 38/09, 55/11 i 90/11) i članka 35. Stavak 1. **Zakona o zaštiti i spašavanju** („Narodne novine“, broj 174/04, 79/07, 38/09 i 127/10) traži se suglasnost o Nacrtu konačnog prijedloga II. Izmjena i dopuna Prostornog plana uređenja Grada Šibenika.

II. Izmjena i dopuna PPUG Šibenika je sukladno Odluci ciljana (točkasta) izmjena samo za tri lokacije te se tekstualni dio Plana ne mijenja kao ni grafički osim tri karte građevinskog područja.

U prilogu:
Nacrt konačnog prijedloga II. Izmjena i dopuna
PPUG Šibenika u digitalnom obliku

PROČELNIK
mag. spec. Krešimir Petković dipl. ing. arh.





ŠIBENSKO-KNINSKA ŽUPANIJA



GRAD ŠIBENIK

Upravni odjel za prostorno uređenje i
zaštitu okoliša

Klasa: 350-02/11-01/27
Urbroj: 2182/01-04-11-65
Šibenik, 29. studenog 2011.

HAKOM
Jurišićeva 13
10 000 Zagreb

**Predmet: traži se mišljenje o Nacrtu konačnog prijedloga
II. Izmjena i dopuna Prostornog plana uređenja Grada Šibenika**

U skladu sa člankom 94. **Zakona o prostornom uređenju i gradnji** („Narodne novine“, broj 76/07, 38/09, 55/11 i 90/11) i u skladu sa **Zakonom o elektroničkim komunikacijama** („Narodne novine“, broj 73/08) traži se mišljenje o Nacrtu konačnog prijedloga II. Izmjena i dopuna Prostornog plana uređenja Grada Šibenika.

II. Izmjena i dopuna PPUG Šibenika je sukladno Odluci ciljana (točkasta) izmjena samo za tri lokacije te se tekstualni dio Plana ne mijenja kao ni grafički osim tri karte građevinskog područja.

PROČELNIK

mag.spec. Krešimir Petković dipl. ing. arh.



U prilogu:
1. Nacrt konačnog prijedloga II. Izmjena i dopuna
PPUG Šibenik u digitalnom obliku



ŠIBENSKO-KNINSKA ŽUPANIJA



GRAD ŠIBENIK

Upravni odjel za prostorno uređenje i
zaštitu okoliša

Klasa: 350-02/11-01/27
Urbroj: 2182/01-04-11-66
Šibenik, 29. studenog 2011.

HRVATSKE CESTE
Ispostava Šibenik
Velimira Škorpika 27
22 000 Šibenik

Predmet: traži se mišljenje o Nacrtu konačnog prijedloga
II. Izmjena i dopuna Prostornog plana uređenja Grada Šibenika

U skladu sa člankom 94. **Zakona o prostornom uređenju i gradnji** („Narodne novine“, broj 76/07, 38/09, 55/11 i 90/11) traži se mišljenje o Nacrtu konačnog prijedloga II. Izmjena i dopuna Prostornog plana uređenja Grada Šibenika.

II. Izmjena i dopuna PPUG Šibenika je sukladno Odluci ciljana (točkasta) izmjena samo za tri lokacije te se tekstualni dio Plana ne mijenja kao ni grafički osim tri karte građevinskog područja.

PROČELNIK

mag.spec.Krešimir Petković dipl. ing. arh.

U prilogu:
1.Nacrt konačnog prijedloga II. Izmjena i dopuna
PPUG Šibenik u digitalnom obliku





ŠIBENSKO-KNINSKA ŽUPANIJA



GRAD ŠIBENIK

Upravni odjel za prostorno uređenje i
zaštitu okoliša

Klasa: 350-02/11-01/27
Urbroj: 2182/01-04-11-64
Šibenik, 29. studenog 2011.

HEP
OPERATOR DISTRIBUCIJSKOG SUSTAVA d. o. o.
Ante Šupuka 1
22 000 Šibenik

**Predmet: traži se suglasnost o Nacrtu konačnog prijedloga
II. Izmjena i dopuna Prostornog plana uređenja Grada Šibenika**

U skladu sa člankom 94. **Zakona o prostornom uređenju i gradnji** („Narodne novine“, broj 76/07, 38/09, 55/11 i 90/11) i u skladu sa **Zakonom o energiji** („Narodne novine“, broj 68/01, 177/04, 76/07, 152/08 i 127/10) traži se suglasnost o Nacrtu konačnog prijedloga II. Izmjena i dopuna Prostornog plana uređenja Grada Šibenika.

II. Izmjena i dopuna PPUG Šibenika je sukladno Odluci ciljana (točkasta) izmjena samo za tri lokacije te se tekstualni dio Plana ne mijenja kao ni grafički osim tri karte građevinskog područja.

PROČELNIK

mag. spec. Krešimir Petković dipl. ing. arh.



U prilogu:
1. Nacrt konačnog prijedloga II. Izmjena i dopuna
PPUG Šibenika u digitalnom obliku



ŠIBENSKO-KNINSKA ŽUPANIJA



GRAD ŠIBENIK

Upravni odjel za prostorno uređenje i
zaštitu okoliša

Klasa: 350-02/11-01/27
Urbroj: 2182/01-04-11-60
Šibenik, 29. studenog 2011.

HRVATSKE VODE
Vodnogospodarski odjel za vodno
područje dalmatinskih slivova
Vukovarska 35
21 000 Split

**Predmet: traži se prethodno mišljenje o Nacrtu konačnog prijedloga
II. Izmjena i dopuna Prostornog plana uređenja Grada Šibenika**

U skladu sa člankom 94. **Zakona o prostornom uređenju i gradnji** („Narodne novine“, broj 76/07, 38/09, 55/11 i 90/11) i članka 36. **Zakona o vodama** („Narodne novine“, broj 153/09) traži se prethodno mišljenje o Nacrtu konačnog prijedloga II. Izmjena i dopuna Prostornog plana uređenja Grada Šibenika.

II. zmjene i dopune PPUG Šibenika je sukladno Odluci ciljana (točkasta) izmjena samo za tri lokacije te se tekstualni dio Plana ne mijenja kao ni grafički osim tri karte građevinskog područja.

U prilogu:
1. Nacrt konačnog prijedloga II. Izmjena i dopuna
PPUG Šibenika u digitalnom obliku

PROČELNIK
mag. spec. Krešimir Petković dipl. ing.-arh.





ŠIBENSKO-KNINSKA ŽUPANIJA



GRAD ŠIBENIK

Upravni odjel za prostorno uređenje i
zaštitu okoliša

Klasa: 350-02/11-01/27
Urbroj: 2182/01-04-11-55
Šibenik, 29. studeni 2011.

MINISTARSTVO KULTURE
Uprava za zaštitu kulturne baštine
Konzervatorski odjel u Šibeniku
Stube Jurja Čulinovića 1/3
22 000 Šibenik

**Predmet: traži se suglasnost na Nacrt konačnog prijedloga
II. Izmjena i dopuna Prostornog plana uređenja Grada Šibenika**

U skladu sa člankom 94. **Zakona o prostornom uređenju i gradnji** („Narodne novine“, broj 76/07, 38/09, 55/11 i 90/11) te člankom 56., a u svezi s člankom 6. stavkom 1. točke 9. **Zakona o zaštiti i očuvanju kulturnih dobara** („Narodne novine“, broj 69/99, 151/03, 157/03, 87/09 i 88/10) traži se suglasnost o Nacrtu konačnog prijedloga II. Izmjena i dopuna Prostornog plana uređenja Grada Šibenika.

II. Izmjena i dopuna PPUG Šibenika je sukladno Odluci ciljana (točkasta) izmjena samo za tri lokacije te se tekstualni dio Plana ne mijenja kao ni grafički osim tri karte građevinskih područja.

PROČELNIK
mag. spec. Krešimir Petković dipl. ing. arh.

U prilogu:
Nacrt konačnog prijedlog plana II. Izmjena i dopuna
PPUG Šibenik u digitalnom obliku





ŠIBENSKO-KNINSKA ŽUPANIJA



GRAD ŠIBENIK

Upravni odjel za prostorno uređenje i
zaštitu okoliša

Klasa: 350-02/11-01/27

Urbroj: 2182/01-04-11-61

Šibenik, 29. studenoga 2011.

**MINISTARSTVO REGIONALNOG RAZVOJA,
ŠUMARSTVA I VODNOG GOSPODARSTVA**

Trg krala Petra Krešimira IV br. 1
10 000 Zagreb

**Predmet: traži se prethodno mišljenje o Nacrtu konačnog prijedloga
II. Izmjena i dopuna Prostornog plana uređenja Grada Šibenika**

U skladu sa člankom 94. **Zakona o prostornom uređenju i gradnji** („Narodne novine“, broj 76/07, 38/09, 55/11 i 90/11) i članka 37. **Zakona o vodama** („Narodne novine“, broj 153/09) traži se prethodno mišljenje o Nacrtu konačnog prijedloga II. Izmjena i dopuna Prostornog plana uređenja Grada Šibenika.

II. Izmjene i dopune PPUG Šibenika je sukladno Odluci ciljana (točkasta) izmjena samo za tri lokacije te se tekstualni dio Plana ne mijenja kao ni grafički osim tri karte građevinskog područja.

U prilogu:

1. Nacrt konačnog prijedloga II. Izmjena i dopuna
PPUG Šibenika u digitalnom obliku

PROČELNIK
mag.spec.Krešimir Petković dipl. ing. arh.





ŠIBENSKO-KNINSKA ŽUPANIJA



GRAD ŠIBENIK

Upravni odjel za prostorno uređenje i
zaštitu okoliša

Klasa: 350-02/11-01/27
Urbroj: 2182/01-04-11-57
Šibenik, 29. studenoga 2011.

MINISTARSTVO UNUTARNJIH POSLOVA
Policijska uprava Šibensko-kninska
Velimira Škorpika 5
22 000 Šibenik

**Predmet: traži se mišljenje o Nacrtu konačnog prijedloga
II. Izmjena i dopuna Prostornog plana uređenja Grada Šibenika**

U skladu sa člankom 94. **Zakona o prostornom uređenju i gradnji** („Narodne novine“, broj 76/07, 38/09, 55/11 i 90/11) traži se mišljenje o Nacrtu konačnog prijedloga II. Izmjena i dopuna Prostornog plana uređenja Grada Šibenika.

II. Izmjena i dopuna PPUG Šibenika je sukladno Odluci ciljana (točkasta) izmjena samo za tri lokacije te se tekstualni dio Plana ne mijenja kao ni grafički osim tri karte građevinskog područja.

U prilogu:
Nacrt konačnog prijedloga II. Izmjena i dopuna
PPUG Šibenika u digitalnom obliku

PROČELNIK
mag.spec.Krešimir Petković dipl. ing. arh.





ŠIBENSKO-KNINSKA ŽUPANIJA



GRAD ŠIBENIK

Upravni odjel za prostorno uređenje i
zaštitu okoliša

Klasa: 350-02/11-01/27
Urbroj: 2182/01-04-11-59
Šibenik, 29. studenog 2011.

MINISTARSTVO OBRANE
Služba za nekretnine, graditeljstvo
i zaštitu okoliša
Uprava za materijalne resurse
Trg kralja Petra Krešimira IV
10 000 Zagreb

**Predmet: traži se mišljenje o Nacrtu konačnog prijedloga
II. Izmjena i dopuna Prostornog plana uređenja Grada Šibenika**

U skladu sa člankom 94. **Zakona o prostornom uređenju i gradnji** („Narodne novine“, broj 76/07, 38/09, 55/11 i 90/11) i članka 18. **Zakona o obrani** („Narodne novine“, broj 33/02, 58/02, 76/07 i 153/09) traži se mišljenje o Nacrtu konačnog prijedloga II. Izmjena i dopuna Prostornog plana uređenja Grada Šibenika.

II. Izmjena i dopuna PPUG Šibenika je sukladno Odluci ciljana (točkasta) izmjena samo za tri lokacije te se tekstualni dio Plana ne mijenja kao ni grafički osim tri karte građevinskog područja

U prilogu:
1. Nacrt konačnog prijedloga II. Izmjena i dopuna
PPUG Šibenika u digitalnom obliku

PROČELNIK
mag. spec. Krešimir Petković dipl. ing. arh.





ŠIBENSKO-KNINSKA ŽUPANIJA



GRAD ŠIBENIK

Upravni odjel za prostorno uređenje i
zaštitu okoliša

Klasa: 350-02/11-01/27
Urbroj: 2182/01-04-11-62
Šibenik, 29. studenoga 2011.

**MINISTARSTVO POLJOPRIVREDE,
RIBARSTVA I RURALNOG RAZVOJA**
Ulica Grada Vukovara 78
10 000 Zagreb

**Predmet: traži se prethodno mišljenje o Nacrtu konačnog prijedloga
II. Izmjena i dopuna Prostornog plana uređenja Grada Šibenika**

U skladu sa člankom 94. **Zakona o prostornom uređenju i gradnji** („Narodne novine“, broj 76/07, 38/09, 55/11 i 90/11) traži se prethodno mišljenje o Nacrtu konačnog prijedloga II. Izmjena i dopuna Prostornog plana uređenja Grada Šibenika.

II. Izmjene i dopune PPUG Šibenika je sukladno Odluci ciljana (točkasta) izmjena samo za tri lokacije te se tekstualni dio Plana ne mijenja kao ni grafički osim tri karte građevinskog područja.

U prilogu:
1. Nacrt konačnog prijedloga II. Izmjena i dopuna
PPUG Šibenika u digitalnom obliku

PROČELNIK
mag. spec. Krešimir Petković dipl. ing. arh.





ŠIBENSKO-KNINSKA ŽUPANIJA



GRAD ŠIBENIK

Upravni odjel za prostorno uređenje i
zaštitu okoliša

Klasa: 350-02/11-01/27
Urbroj: 2182/01-04-11-63
Šibenik, 29. studenog 2011.

VODOVOD I ODVODNJA d. o. o.
Kralja Zvonimira 50
22 000 Šibenik

**Predmet: traži se mišljenje o Nacrtu konačnog prijedloga
II. Izmjena i dopuna Prostornog plana uređenja Grada Šibenika**

U skladu sa člankom 94. **Zakona o prostornom uređenju i gradnji** („Narodne novine“, broj 76/07, 38/09, 55/11 i 90/11) traži se mišljenje o Nacrtu konačnog prijedloga II. Izmjena i dopuna Prostornog plana uređenja Grada Šibenika.
II. Izmjena i dopuna PPUG Šibenika je sukladno Odluci ciljana (točkasta) izmjena samo za tri lokacije te se tekstualni dio Plana ne mijenja kao ni grafički osim tri karte građevinskog područja.

PROČELNIK

mag.spec.Krešimir.Petković dipl. ing. arh.

U prilogu:
1.Nacrt konačnog prijedloga II. Izmjena i dopuna
PPUG Šibenika u digitalnom obliku





ŠIBENSKO-KNINSKA ŽUPANIJA



GRAD ŠIBENIK

Upravni odjel za prostorno uređenje i
zaštitu okoliša

Klasa: 350-02/11-01/27
Urbroj: 2182/01-04-11-56
Šibenik, 29. studenog 2011.

MINISTARSTVO KULTURE
Uprava za zaštitu prirode
Odjel za očuvanje biološke i
krajobrazne raznolikosti
Runjaninova 2
10 000 Zagreb

**Predmet: traži se prethodna suglasnost na Nacrt konačnog prijedloga
II. Izmjena i dopuna Prostornog plana uređenja Grada Šibenika**

U skladu sa člankom 94. **Zakona o prostornom uređenju i gradnji** („Narodne novine“, broj 76/07, 38/09, 55/11 i 90/11) te člankom 124. **Zakona o zaštiti prirode** („Narodne novine“, broj 70/05 i 139/08) traži se prethodna suglasnost o Nacrtu konačnog prijedloga II. Izmjena i dopuna Prostornog plana uređenja Grada Šibenika.

II. Izmjena i dopuna PPUG Šibenika je sukladno Odluci ciljana (točkasta) izmjena samo za tri lokacije te se tekstualni dio Plana ne mijenja kao ni grafički osim tria karte građevinskog područja.

U prilogu:
Nacrt konačnog prijedloga II. Izmjena i dopuna
PPUG Šibenik u digitalnom obliku

PROČELNIK
mag. spec. Krešimir Petković dipl. ing. arh.



Prikupni ured	Datum
Primatelj pošiljke <i>Min. kulture, Bunjanova 2,</i>	

VRSTA POŠILJKE *90000 Zagreb*

<input type="checkbox"/> vrijednosni dokument
<input type="checkbox"/> dokument na ruke <input type="checkbox"/> paket
poslovni broj:

ISPUNJAVA SE NA ODREDIŠTU

Gore navedena pošiljka	IME, PREZIME I ODNOŠ OSOBE KOJA
<input checked="" type="checkbox"/> uručena je:	REPUBLIKA HRVATSKA POŠILJKU
Datum i potpis primatelja	<i>[Signature]</i>

CityEX

- kurirska usluga
- kurirska i logistička usluga – paketi
- kurirska i logistička usluga – dokumenti



AR: ---- 29.11.2011
2926504 100015/1

ISPUNJAVA POŠILJATELJ

VRATITI

Ime i prezime ili tvrtka	<i>[Signature]</i>
Ulica i kućni broj	GRADSKA UPRAVA GRADA ŠIBENIKA
Mjesto i država	
Kurir	<i>[Signature]</i>

Prikupni ured	Datum
Primatelj pošiljke <i>Zu Sib-kminshc V-Skopljs 5, 22000</i>	

VRSTA POŠILJKE *Šibenik*

<input type="checkbox"/> vrijednosni dokument
<input type="checkbox"/> dokument na ruke <input type="checkbox"/> paket
poslovni broj:

ISPUNJAVA SE NA ODREDIŠTU

Gore navedena pošiljka	IME, PREZIME I ODNOŠ OSOBE KOJA
<input checked="" type="checkbox"/> uručena je:	PRIMA POŠILJKU
Datum i potpis primatelja	<i>[Signature]</i>

CityEX

- kurirska usluga
- kurirska i logistička usluga – paketi
- kurirska i logistička usluga – dokumenti



AR: ---- 29.11.2011
2927004 000015/001

ISPUNJAVA POŠILJATELJ

VRATITI

Ime i prezime ili tvrtka	<i>[Signature]</i>
Ulica i kućni broj	GRADSKA UPRAVA GRADA ŠIBENIKA
Mjesto i država	
Kurir	<i>[Signature]</i>

Prikupni ured	Datum
Primatelj pošiljke <i>Konzervatorski odjel Stube J. Čulinovića 1/3 22000 Šibenik</i>	

VRSTA POŠILJKE *Šibenik*

<input type="checkbox"/> vrijednosni dokument
<input type="checkbox"/> dokument na ruke <input type="checkbox"/> paket
poslovni broj:

ISPUNJAVA SE NA ODREDIŠTU

Gore navedena pošiljka	IME, PREZIME I ODNOŠ OSOBE KOJA
<input checked="" type="checkbox"/> uručena je:	PRIMA POŠILJKU
Datum i potpis primatelja	<i>[Signature]</i>

CityEX

- kurirska usluga
- kurirska i logistička usluga – paketi
- kurirska i logistička usluga – dokumenti



AR: ---- 29.11.2011
2927026 000002/001

ISPUNJAVA POŠILJATELJ

VRATITI

Ime i prezime ili tvrtka	<i>[Signature]</i>
Ulica i kućni broj	GRADSKA UPRAVA GRADA ŠIBENIKA
Mjesto i država	
Kurir	<i>[Signature]</i>

REPUBLIKA HRVATSKA

POVRATNICA

CityEX d.o.o. (Sibenik)
Donje Svetice 40, Zagreb



Prikupni ured	Datum
Primatelj pošiljke <i>Min. obrane Ks. Petra Krešimira 11V,</i>	

VRSTA POŠILJKE *10 000 Zagreb*

vrijednosni dokument

dokument na ruke paket

poslovni broj:

ISPUNJAVA SE NA ODREDIŠTU

Gore navedena pošiljka

uručena je:

Datum i potpis primatelja
10000 Zagreb, Sarajevska cesta 02.12.2011.

CityEX

- kurirska usluga
- kurirska i logistička usluga – paketi
- kurirska i logistička usluga – dokumenti

VRATITI

Ime i prezime ili tvrtka

Ulica i kućni broj

Mjesto i država

**GRADSKA UPRAVA
GRADA ŠIBENIKA**

Kurir *u*

ISPUNJAVA POŠILJATELJ

Znjeda

REPUBLIKA HRVATSKA

POVRATNICA

CityEX d.o.o. (Sibenik)
Donje Svetice 40, Zagreb



Prikupni ured	Datum
Primatelj pošiljke <i>Drž. upr. za zaštitu i opasavanje, V. Skorpilja 5</i>	

VRSTA POŠILJKE *22000 Šibenik*

vrijednosni dokument

dokument na ruke paket

poslovni broj:

ISPUNJAVA SE NA ODREDIŠTU

Gore navedena pošiljka

uručena je:

Datum i potpis primatelja
30.11.2011. Linić

CityEX

- kurirska usluga
- kurirska i logistička usluga – paketi
- kurirska i logistička usluga – dokumenti

VRATITI

Ime i prezime ili tvrtka

Ulica i kućni broj

Mjesto i država

**GRADSKA UPRAVA
GRADA ŠIBENIKA**

Kurir *[Signature]*

ISPUNJAVA POŠILJATELJ

Znjeda



REPUBLIKA HRVATSKA

POVRATNICA

CityEX d.o.o.
Donje Svetice 40, Zagreb (Šibenik)



AR. --- 29.11.2011
2926500 000056/001

Prikupni ured	Datum
Primatelj pošiljke <i>Hrv. vode Vukovarska 35, 21000 Split</i>	

CityEX

- kurirska usluga
- kurirska i logistička usluga – paketi
- kurirska i logistička usluga – dokumenti

30-11-2011

VRSTA POŠILJKE

<input type="checkbox"/> vrijednosni dokument
<input type="checkbox"/> dokument na ruke <input type="checkbox"/> paket
poslovni broj:

ISPUNJAVA POŠILJATELJ

VRATITI

Ime i prezime ili tvrtka	<i>Injezda</i>
Ulica i kućni broj	
Mjesto i država	GRADSKA UPRAVA GRADA ŠIBENIKA
Kurir	<i>Injezda</i>

ISPUNJAVA SE NA ODREDIŠTU

Gore navedena pošiljka	IME, PREZIME I ODNOŠ OŠOBI KOJA PRIMA POŠILJKU
<input type="checkbox"/> uručena je:	<i>HRVATSKE VODE</i>
Datum i potpis primatelja	<i>30.11.2011</i>

REPUBLIKA HRVATSKA

POVRATNICA

CityEX d.o.o.
Donje Svetice 40, Zagreb (Šibenik)



AR. --- 29.11.2011
2926513 0/42

Prikupni ured	Datum
Primatelj pošiljke <i>Min. reg. 1920019, Šum. i vod. gosp. Trg K. P. Krešimira 1061-1, 21000 Zagreb</i>	

CityEX

- kurirska usluga
- kurirska i logistička usluga – paketi
- kurirska i logistička usluga – dokumenti

ISPUNJAVA POŠILJATELJ

VRATITI

Ime i prezime ili tvrtka	<i>Injezda</i>
Ulica i kućni broj	
Mjesto i država	GRADSKA UPRAVA GRADA ŠIBENIKA
Kurir	<i>Hubert</i>

VRSTA POŠILJKE

<input type="checkbox"/> vrijednosni dokument
<input type="checkbox"/> dokument na ruke <input type="checkbox"/> paket
poslovni broj:

ISPUNJAVA SE NA ODREDIŠTU

Gore navedena pošiljka	IME, PREZIME I ODNOŠ OŠOBI KOJA PRIMA POŠILJKU
<input type="checkbox"/> uručena je:	REPUBLIKA HRVATSKA MINISTARSTVO REGIONALNOG RAZVOJA POSREDOVANJE U PROMETU NEKRETNOSTIMA 30.11.2011
Datum i potpis primatelja	<i>Hubert</i>

REPUBLIKA HRVATSKA

POVRATNICA

CityEX d.o.o. (Šibenik)
 Danje Svetlice 40, Zagreb



AR. ---- 29.11.2011
 2928520 100072/6

Prikupni ured	Datum
Primatelj pošiljke <i>Min. poljoprivrede, ob. i sur. razvoja, dl. gr. Vukovarska 78, 10000 Zagreb</i>	

CityEX

- kurirska usluga
- kurirska i logistička usluga – paketi
- kurirska i logistička usluga – dokumenti

VRSTA POŠILJKE

vrijednosni dokument

dokument na ruke paket

poslovni broj:

ISPUNJAVA POŠILJATELJ

VRATITI

Ime i prezime ili tvrtka
Injezda

Ulica i kućni broj
**GRADSKA UPRAVA
 GRADA ŠIBENIKA**

Mjesto i država

Kurir
Josi Pavić

ISPUNJAVA SE NA ODREDIŠTU

Gore navedena pošiljka
 uručena je: **MINISTARSTVO POLJOPRIVREDE,
 RIBARSTVA I RURALNOG RAZVOJA
 ZAGREB**

Datum i potpis primatelja
30.11.2011. Injezda

REPUBLIKA HRVATSKA

POVRATNICA

CityEX d.o.o. (Šibenik)
 Danje Svetlice 40, Zagreb



AR. ---- 29.11.2011
 2927012 000004/001

Prikupni ured	Datum
Primatelj pošiljke <i>Vedovod i odvodnja Kc. Zvonimira 50 22000 Šibenik</i>	

CityEX

- kurirska usluga
- kurirska i logistička usluga – paketi
- kurirska i logistička usluga – dokumenti

VRSTA POŠILJKE

vrijednosni dokument

dokument na ruke paket

poslovni broj:

ISPUNJAVA POŠILJATELJ

VRATITI

Ime i prezime ili tvrtka
Injezda

Ulica i kućni broj

Mjesto i država
**GRADSKA UPRAVA
 GRADA ŠIBENIKA**

Kurir
Kornel Anđelić

ISPUNJAVA SE NA ODREDIŠTU

Gore navedena pošiljka
 uručena je: **VEDOVOD I ODVODNJA d.o.o.
 ŠIBENIK**

Datum i potpis primatelja
30.11.

REPUBLIKA HRVATSKA

POVRATNICA

CityEX d.o.o. (Šibenik)
Donje Svetice 40, Zagreb



AR. ---- 29.11.2011
2927015 000001/001

Prikupni ured	Datum
Primatelj pošiljke <i>Elektra, A. Šupuka 1 PP 131, 22000 Šibenik</i>	

CityEX

- kurirska usluga
- kurirska i logistička usluga – paketi
- kurirska i logistička usluga – dokumenti

VRSTA POŠILJKE

<input type="checkbox"/> vrijednosni dokument	CityEX
<input type="checkbox"/> dokument na ruke <input type="checkbox"/> paket	
poslovni broj:	<i>30-11-2011</i>
ŠIBENIK	

ISPUNJAVA POŠILJATELJ

VRATITI

Zinjeda

Ime i prezime ili tvrtka	
Ulica i kućni broj	GRADSKA UPRAVA GRADA ŠIBENIKA
Mjesto i država	
Kurir	<i>[Signature]</i>

ISPUNJAVA SE NA ODREDIŠTU

Gore navedena pošiljka IME, PREZIME I ODNOS OSOBE KOJA PRIMA POŠILJKU
 uručena je: PRIMA POŠILJKU

Datum i potpis primatelja PRIMA POŠILJKU
10-11-11

DISTRIBUCIJSKI CENTAR ZA ŠIBENIK

REPUBLIKA HRVATSKA

POVRATNICA

CityEX d.o.o. (Šibenik)
Donje Svetice 40, Zagreb



AR. ---- 29.11.2011
2926527 100004/2

Prikupni ured	Datum
Primatelj pošiljke <i>Drv. agen. za poštu i telekomunikacije, p.p. 162 Jurisiceva 131</i>	

CityEX

- kurirska usluga
- kurirska i logistička usluga – paketi
- kurirska i logistička usluga – dokumenti

VRSTA POŠILJKE

<input type="checkbox"/> vrijednosni dokument	CityEX
<input type="checkbox"/> dokument na ruke <input type="checkbox"/> paket	
poslovni broj:	<i>10000 Zagreb</i>

ISPUNJAVA POŠILJATELJ

VRATITI

Zinjeda

Ime i prezime ili tvrtka	
Ulica i kućni broj	GRADSKA UPRAVA GRADA ŠIBENIKA
Mjesto i država	
Kurir	<i>[Signature]</i>

ISPUNJAVA SE NA ODREDIŠTU


Gore navedena pošiljka IME, PREZIME I ODNOS OSOBE KOJA PRIMA POŠILJKU
 uručena je: PRIMA POŠILJKU

Datum i potpis primatelja PRIMA POŠILJKU
30-11-2011

HRVATSKA AGENCIJA ZA POŠTU I ELEKTRONIČKE KOMUNIKACIJE
ZAGREB, Jurisiceva 13

REPUBLIKA HRVATSKA

POVRATNICA



Prikupni ured	Datum
Primatelj pošiljke <i>Hrv. ceste, V. Škorpina 27, 22000</i>	

CityEX

- kurirska usluga
- kurirska i logistička usluga – paketi
- kurirska i logistička usluga – dokumenti

VRSTA POŠILJKE *Šibenik*

vrijednosni dokument

dokument na ruke paket *30-11-2011*

poslovni broj: *ŠIBENIK*

ISPUNJAVA POŠILJATELJ

VRATITI

Zrjezak

Ime i prezime ili tvrtka

Ulica i kućni broj

Mjesto i država

*GRADSKA UPRAVA
GRADA ŠIBENIKA*

Kurir *[Signature]*

ISPUNJAVA SE NA ODREDIŠTU

Gore navedena pošiljka *IME, PREZIME I ODNOŠ OSOBE KOJA*
 uručena je: *PRIMA POŠILJKA*

Datum i potpis primatelja
30.11.11. [Signature]

REPUBLIKA HRVATSKA

POVRATNICA



Prikupni ured	Datum
Primatelj pošiljke <i>ZVC, V. Škorpina 27 22000 Šibenik</i>	

CityEX

- kurirska usluga
- kurirska i logistička usluga – paketi
- kurirska i logistička usluga – dokumenti

VRSTA POŠILJKE *Šibenik*

vrijednosni dokument

dokument na ruke paket *30-11-2011*

poslovni broj: *ŠIBENIK*

ISPUNJAVA POŠILJATELJ

VRATITI

Zrjezak

Ime i prezime ili tvrtka

Ulica i kućni broj

Mjesto i država

*GRADSKA UPRAVA
GRADA ŠIBENIKA*

Kurir *[Signature]*

ISPUNJAVA SE NA ODREDIŠTU

Gore navedena pošiljka *IME, PREZIME I ODNOŠ OSOBE KOJA*
 uručena je: *PRIMA POŠILJKA*

Datum i potpis primatelja
30.11.2011. [Signature]



ŠIBENSKO-KNINSKA ŽUPANIJA



GRAD ŠIBENIK

Upravni odjel za prostorno uređenje i
zaštitu okoliša

Klasa: 350-02/11-01/27
Urbroj: 2182/01-04-11-67
Šibenik, 29. studenog 2011.

ŽUPANIJSKA UPRAVA ZA CESTE
na području Šibensko-kninske županije
Velimira Škorpika 27
22 000 Šibenik

Predmet: traži se mišljenje o Nacrtu konačnog prijedloga
II. Izmjena i dopuna Prostornog plana uređenja Grada Šibenika

U skladu sa člankom 94. **Zakona o prostornom uređenju i gradnji** („Narodne novine“, broj 76/07, 38/09, 55/11 i 90/11) traži se mišljenje o Nacrtu konačnog prijedloga II. Izmjena i dopuna Prostornog plana uređenja Grada Šibenika.

II. Izmjena i dopuna PPUG Šibenika je sukladno Odluci ciljana (točkasta) izmjena samo za tri lokacije te se tekstualni dio Plana ne mijenja kao ni grafički osim tri karte građevinskog područja.

PROČELNIK

mag.spec.Krešimir Petković dipl. ing. arh.



U prilogu:
1.Nacrt konačnog prijedloga II. Izmjena i dopuna
PPUG Šibenik u digitalnom obliku



288

Primljeno:	01.12.2011		
Klasifik. (prel. oznaka)	350-02/11-01/27	Org. jed.	04
Uredžba: (c)	543-11-68	Pril.	
		Vrij.	

REPUBLIKA HRVATSKA
DRŽAVNA UPRAVA ZA ZAŠTITU I SPAŠAVANJE
PODRUČNI URED ZA ZAŠTITU I SPAŠAVANJE ŠIBENIK
Šibenik, Velimira Škorpika 5

KLASA: 350-02/11-02/07
URBROJ: 543-16-01-11-28
Šibenik, 30. studenog 2011. god.

GRAD ŠIBENIK
Upravni odjel za prostorno
uređenje i zaštitu okoliša

PREDMET: Suglasnost o Nacrtu konačnog prijedloga II. Izmjena i dopuna Prostornog plana uređenja Grada Šibenika-daje se

VEZA: Vaš dopis, KLASA:350-02/11-01/27, URBROJ: 2182/01-04-11-58, od 29. studeni 2011. godine

Temeljem članka 94. stavak 1. Zakona o prostornom uređenju i gradnji ("Narodne novine" br. 76/07., 38/09., 55/11. i 90/11.) i članka 35. stavka 1. Zakona o zaštiti i spašavanju („Narodne novine“ broj 174/04, 79/07, 38/09 i 127/10) dajemo suglasnost o poštivanju zahtjeva zaštite od prirodnih i drugih nesreća u Nacrtu konačnog prijedloga II. Izmjena i dopuna Prostornog plana uređenja Grada Šibenika.

S poštovanjem,



- Dostaviti:
1. Grad Šibenik
 2. Dosje
 3. Pismohrana



REPUBLIKA HRVATSKA
MINISTARSTVO KULTURE
UPRAVA ZA ZAŠTITU KULTURNE BAŠTINE
KONZERVATORSKI ODJEL U ŠIBENIKU

REPUBLIKA HRVATSKA
ŠIBENSKO-KNINSKA ŽUPANIJA
2102/01 GRAD ŠIBENIK

Primljeno	05.12.2011		
Klasifikacijska oznaka	350-01/11-01/29		Org. jed. 04
Uredbeni broj	532-11-37		

Klasa: 612-08/11-10/0497
Ur. broj: 532-04-17/5-11-2
Šibenik, 1. prosinca 2011.

Ministarstvo kulture, Uprava za zaštitu kulturne baštine, Konzervatorski odjel u Šibeniku, na temelju članka 56. u svezi s člankom 6. stavkom 1. točke 9 Zakona o zaštiti i očuvanju kulturnih dobara ("Narodne novine" br. 69/99, 151/03, 157/03, 87/09 i 88/10) rješavajući zahtjev Grada Šibenika, Upravnog odjela za prostorno uređenje i zaštitu okoliša, za izdavanje prethodne suglasnosti na Nacrt konačnog prijedloga II. Izmjena i dopuna Prostornog plana uređenja Grada Šibenika, izdaje

SUGLASNOST

na Nacrt konačnog prijedloga II. Izmjena i dopuna Prostornog plana uređenja Grada Šibenika, koji je izradio Urbanistički Zavod Grada Zagreba d.o.o. Zagreb, studeni 2011.

Potvrđuje se da je Nacrt konačnog prijedloga II. Izmjena i dopuna Prostornog plana uređenja Grada Šibenika, sukladan utvrđenom sustavu mjera zaštite i očuvanja nepokretnih kulturnih dobara koja se nalaze na području obuhvata plana.



PROČELNIK:
Marko Menđušić, prof.

Dostaviti:

1. Grad Šibenik, Upravni odjel za prostorno uređenje i zaštitu okoliša
2. Pismohrana

291

HEP - Operator distribucijskog sustava d.o.o.

ELEKTRA ŠIBENIK

22000 Šibenik, Ulica Ante Šupuka 1
p.p. 131

TELEFON • (022) 341-600 (Šibenik) • 341-500 (Bilice)
TELEFAKS • (022) 338-142 •
POŠTA • 22000 • SERVIS
ŽIRO RAČUN • 2484008-1400016814

NAŠ BROJ I ZNAK 4/15- 11707

ŽŠ

VAŠ BROJ I ZNAK kl. 350-02/11-01/27
ur. br. 2182/01-04-11-64

GRAD ŠIBENIK

UPRAVNI ODJEL ZA PROSTORNO
UREĐENJE I ZAŠTITU OKOLIŠA

Trg poginulih branitelja Domovinskog rata 1

22 000 ŠIBENIK

PREDMET Nacrt konačnog prijedloga II izmjena i
dopuna PPU Grada Šibenika

DATUM 02.12.2011.

REPUBLIKA HRVATSKA
ŠIBENSKO-KNINSKA ŽUPANIJA
2182/01 GRAD ŠIBENIK

Primljeno		05.12.2011	
Klasifikacijska oznaka		Org.jed	
350-02/11-01/27-04			
Uredžben broj		Org	Trg
371-11-69			

Štovani ,

na osnovu Vašeg zahtjeva od 29.11.2011. dostavljamo Vam mišljenje na Nacrt konačnog prijedloga II. Izmjena i dopuna PPU Grada Šibenika .

1. HEP ODS d.o.o. ELEKTRA ŠIBENIK nema primjedbi na Nacrt konačnog prijedloga II. Izmjena i dopuna PPU Grada Šibenika .

Napomena:

Obveza je izrađivača plana i u daljnim fazama izrade i usvajanja osigurati sudjelovanje HEP ODS d.o.o. ELEKTRA ŠIBENIK .

S poštovanjem ,

Direktor :

RG

Radislav Gulam , dipl.ing.el.

Operator distribucijskog sustava d.o.o. ZAGREB
DISTRIBUCIJSKO PODRUČJE
ELEKTRA ŠIBENIK

Co :

SRI
Pismohrana

ČLAN HEP GRUPE



"VODOVOD I ODVODNJA" d.o.o. ŠIBENIK

296

Kralja Zvonimira 50, 22000 ŠIBENIK, Reg. sud: Trgovački sud u Splitu, Broj upisa: Tt-96/7032-2, MBS: 060035446
Temeljni kapital: 125.590.100,00 kn uplaćen u cijelosti, Uprava: Frane Malenica dipl.oec., Matični broj: 03026833, OIB: 26251326399

Datum: 01.12.2011.

REPUBLIKA HRVATSKA
ŠIBENSKO-KNINSKA ŽUPANIJA
2182/01 GRAD ŠIBENIK

GRAD ŠIBENIK

Broj: 3524-2011

Naš znak: Ž.Š. Vas

Primljeno	06.12.2011	
Klasifikacijska oznaka	Org.jed	
350-02/11-01/22	04	
Uredžbeni broj	Pril	Vrij
374-11-10		

Upravni odjel za prostorno uređenje i
zaštitu okoliša

Trg palih branitelja Domovinskog rata 1
22000 ŠIBENIK

Predmet: **MIŠLJENJE** o nacrtu konačnog
prijedloga II izmjene i dopune
PPU-Grada Šibenika

n/r. mag.spec. Krešimir Petković, dipl. ing. arh..

Na Vaše traženje (Dopis Klasa: 350-02/11-01/27, Ur broj: 2182/01-04-11-63, od 29 studenog 2011.), dajemo slijedeće *mišljenje*:

**Suglasni smo sa Nacrtom konačnog prijedloga
II izmjene i dopune PPU-Grada Šibenika**

S poštovanjem,

Direktor:

Frane Malenica, dipl. oec.



06. 12. 2011

Klasifikacijska oznaka	350-02/11-01/27	04
Broj	376-11-71	

KLASA: 350-05/11-01/695
URBROJ: 376-10/SP-11-6 (JŠ)
Zagreb, 2. prosinac 2011. god.

Republika Hrvatska
Šibensko - Kninska županija
Grad Šibenik
Upravni odjel za prostorno uređenje i zaštitu okoliša
Trg palih branitelja Domovinskog rata 1
22000 Šibenik

PREDMET: GRAD ŠIBENIK
II. IZMJENE I DOPUNE PPUG ŠIBENIKA
-mišljenje o usklađenosti konačnog prijedloga plana s utvrđenim
zahtjevima iz članka 79. ZOPUG

Veza: Vaš dopis KLASA: 350-02/11-01/27, UR.BR.:2182/01-04-11-65, od 29. studenoga 2011.

Vašim dopisom od ove Agencije zatražili ste da vam na osnovu čl. 94. Zakona o prostornom uređenju i gradnji i čl. 25. st. (3) Zakona o elektroničkim komunikacijama (NN br. 73/2008 i 90/2011) izda mišljenje na konačni prijedlog II. IZMJENE I DOPUNE PPUG ŠIBENIKA.

Uvidom u dostavljeni konačni prijedlog II. IZMJENE I DOPUNE PPUG ŠIBENIKA **potvrđujemo da je isti usklađen s našim zahtjevima.**

S poštovanjem,

Dostaviti: Naslovu preporučeno

RAVNOATELJ
Lučić
dr. sc. Dražen Lučić





REPUBLIKA HRVATSKA
MINISTARSTVO UNUTARNJIH POSLOVA
POLICIJSKA UPRAVA ŠIBENSKO-KNINSKA
Odjel upravnih i inspeksijskih poslova
Inspektorat unutarnjih poslova
Broj: 511-13-06-8234/12-2011.
Šibenik, 02. 12. 2011. god.

Datum: 08. 12. 2011		Org. jed.	
650-02/11-01/27		04	
611-4-73		Pril.	Vaj.

ŽUPANIJA ŠIBENSKO-KNINSKA
GRAD ŠIBENIK

Upravni odjel za prostorno uređenje i zaštitu okoliša

PREDMET: Mišljenje o Nacrtu konačnog prijedloga II. Izmjena i dopuna Prostornog plana uređenja Grada Šibenika

VEZA: Vaš dopis Klasa:350-02/11-01/27, Urbroj.:2182/01-04-11-57 od 29. 11. 2011. god.

Na temelju Vašeg dopisa, kojim u skladu s člankom 94. Zakona o prostornom uređenju i gradnji ("Narodne novine" broj 76/07, 38/09, 55/11 i 90/11) tražite mišljenje o Nacrtu konačnog prijedloga II. Izmjena i dopuna Prostornog plana uređenja Grada Šibenika, nakon uvida u isti dostavljen na CD-u, obaviještavamo Vas da nemamo primjedbi.

NAČELNICA
Katica Mihaljević



DOSTAVITI:

- 1. Grad Šibenik, Trg palih branitelja Domovinskog rata br. 1.
- 2. Arhiva



HRVATSKE CESTE d.o.o.
SEKTOR ZA ODRŽAVANJE

ISPOSTAVA ŠIBENIK

22000 ŠIBENIK; V. Škorpika 27, tel: 201-240; fax: 201-250

Klasa: 340-02/11-01/24
Urbroj: 345-563-01/1057-10-5
Šibenik, 08.12.2011. god.

REPUBLICA HRVATSKA
ŠIBENSKO-KNINSKA ŽUPANIJA
2182/01 GRAD ŠIBENIK

Primljeno	16. 12. 2011	Org.jed	
Klasifikacijska oznaka	350-02/11-01/27		04
Uredžbeni broj	345-11-78	Prih.	Vrij.

GRAD ŠIBENIK
Upravni odjel za prostorno uređenje i
zaštitu okoliša
Trg palih branitelja Domovinskog rata 1
22000 ŠIBENIK

Predmet: Nacrt konačnog prijedloga II Izmjena i dopuna PPU Grada Šibenika

Vezano za vaš zahtjev Klasa: 350-02/11-01/27 za davanje mišljenja na nacrt konačnog prijedloga II Izmjena i dopuna Prostornog plana uređenja Grada Šibenika, obavještavamo vas da se ciljanac (točkaste) izmjene, sukladno čl. 55. Zakona o cestama (NN 84/11), nalaze izvan zaštitnog pojasa državnih cesta, te stoga Hrvatske ceste d.o.o. nemaju primjedbi na predmetni nacrt konačnog prijedloga II izmjena i dopuna PPU-a.

S poštovanjem,

Šef Ispostave:



Branko Kužina, dipl.ing.grad.

Dostaviti:

1. Naslovu
2. HC – Grupa za ceste i objekte – ovdje
3. Pismohran



REPUBLIKA HRVATSKA
MINISTARSTVO KULTURE

321

REPUBLIKA HRVATSKA
ŠIBENSKO-KNINSKA ŽUPANIJA
2182/01 GRAD ŠIBENIK

Primljeno	27.12.2011		
Klasifikacijska oznaka		Org. jedinica	
	350-02/11-01/29		09
Urudžbeni broj		Prej.	Vrij.
	532-11-80		

Uprava za zaštitu prirode

KLASA: 612-07/11-49/0578
URBROJ: 532-08-03-02/1-11-5
Zagreb, 20. prosinca 2011.

GRAD ŠIBENIK
Upravni odjel za prostorno
uređenje i zaštitu okoliša
22 000 ŠIBENIK

PREDMET: II. izmjene i dopune PPUG Šibenika
- prethodna suglasnost, daje se

U svezi sa zahtjevom za izdavanjem prethodne suglasnosti ovog Ministarstva na Nacrt konačnog prijedloga II. Izmjena i dopuna Prostornog plana uređenja Grada Šibenika (izrađivač: Urbanistički zavod Grada Zagreba d.o.o., Zagreb, 2011. g.), po pregledu navedene dokumentacije, a na temelju čl. 124. st. 3. Zakona o zaštiti prirode (Narodne novine, br. 70/05, 139/08 i 57/11) Ministarstvo kulture, Uprava za zaštitu prirode, daje

prethodnu suglasnost

na gore navedene izmjene i dopune prostornog plana.

Dostavlja se:

1. Naslovu
2. U spis predmeta, ovdje





HRVATSKE VODE
VODNOGOSPODARSKI ODJEL
ZA SLIVOVE JUŽNOGA JADRANA
SPLIT, Vukovarska 35
 Telefon: 021 309 400, fax: 021 309 491

Klasa: 350-02/11-01/0000476
 Ur.broj: 374-24-1-11-6
 Split, 23.12.2011.

2
 kešmer Petković

REPUBLICA HRVATSKA
 ŠIBENSKO-KNINSKA ŽUPANIJA
 2182/01 GRAD ŠIBENIK

Primljeno	09. 01. 2012	Org.jed	
Klasifikacijska oznaka	350-02/11-01/27	04	
Unutarnji broj	374-12-81	Pril	Vrij

MINISTARSTVO REGIONALNOG RAZVOJA,
ŠUMARSTVA I VODNOGA GOSPODARSTVA
UPRAVA GOSPODARENJA VODAMA
 Trg kralja Petra Krešimira IV br. 1
 10 000 ZAGREB

Predmet: **Nacrt konačnog prijedloga ciljanih II. Izmjena i dopuna Prostornog plana uređenja Grada Šibenika**
 - pozitivno prethodno mišljenje

U dostavljenom *Nacrtu konačnog prijedloga ciljanih II. Izmjena i dopuna Prostornog plana uređenja Grada Šibenika* (ciljane (točkaste) izmjene za samo tri lokacije, a tekstualni dio plana se ne mijenja) kojeg je izradio URBANISTIČKI ZAVOD GRADA ZAGREBA d.o.o. Zagreb, studeni 2011. god., predviđena rješenja vodoopskrbe, načina zaštite od štetnog djelovanja voda i načina zaštite voda i mora od onečišćenja kroz realizaciju sustava odvodnje i objekata za pročišćavanje, kao i odredbe za provođenje plana, usklađeni su s planskim dokumentima vodnog gospodarstva, te se na *Nacrt konačnog prijedloga ciljanih II. Izmjena i dopuna Prostornog plana uređenja Grada Šibenika* može izdati pozitivno prethodno mišljenje Hrvatskih voda.

Prilog: - Zahtjev
 - Nacrt konačnog prijedloga ciljanih II. Izmjena i dopuna PPU-a na CD-u
 - mišljenje Ministarstva zaštite okoliša, prostornog uređenja i graditeljstva

S poštovanjem!

no
 Direktor
 Andelko Drnas, dipl.ing.geod.



Na znanje:

1. GRAD ŠIBENIK, Upravni odjel za prostorno planiranje i zaštitu okoliša, Trg palih branitelja Domovinskog rata br.1, ŠIBENIK
2. Službe 24-1, 24-2, 24-3, 24-4, 24-B - ovdje
3. Arhiva



REPUBLIKA HRVATSKA
ŠIBENSKO-KNINSKA ŽUPANIJA



GRAD ŠIBENIK
Gradonačelnik

Na temelju članka 95. stavak 1. Zakona o prostornom uređenju i gradnji ("Narodne novine", broj 76/07, 38/09, 55/11 i 90/11), Gradonačelnik Grada Šibenika donosi

ZAKLJUČAK

o utvrđivanju konačnog prijedloga

II. Izmjena i dopuna Prostornog plana uređenja Grada Šibenika

1. Utvrđuje se konačni prijedlog II: Izmjena i dopuna Prostornog plana uređenja Grada Šibenika (u daljem tekstu: konačni prijedlog).
2. Nositelj izrade - Upravni odjel za prostorno planiranje i zaštitu okoliša Grada Šibenika dostavit će konačni prijedlog Javnoj ustanovi - Zavod za prostorno uređenje Šibensko-kninske županije i Ministarstvu graditeljstva i prostornog uređenja i zahtjev za mišljenje odnosno suglasnost na konačni prijedlog plana, sukladno člancima 97. i 98. Zakona o prostornom uređenju i gradnji ("Narodne novine", broj 76/07, 38/09, 55/11 i 90/11).
3. Nositelj izrade - Upravni odjel za prostorno planiranje i zaštitu okoliša Grada Šibenika dostavit će sudionicima javne rasprave pisanu obavijest o razlozima prihvatanja, neprihvatanja ili djelomičnog prihvatanja njihovih primjedbi, sukladno članku 96. Zakona o prostornom uređenju i gradnji ("Narodne novine", broj 76/07, 38/09, 55/11 i 90/11).

Gradonačelnik
dr. Ante Županović



Klasa: 350-02/11-01/27
Urbroj: 2182/01-04-12-82
Šibenik, 24. siječnja 2012.

5. IZVJEŠĆE O PROVEDENOJ JAVNOJ RASPRAVI

Naručitelj:
ŠIBENSKO KNINSKA ŽUPANIJA
Grad Šibenik



II. IZMJENA I DOPUNA PROSTORNOG PLANA UREĐENJA GRADA ŠIBENIKA

IZVJEŠĆE
O JAVNOJ RASPRAVI O PRIJEDLOGU II. IZMJENE I DOPUNE PROSTORNOG
PLANA UREĐENJA GRADA ŠIBENIKA

Izvršitelj:
URBANISTIČKI ZAVOD GRADA ZAGREBA
Braće Domany br.4
ZAGREB

Šibenik, studeni 2011.



ŠIBENSKO-KNINSKA ŽUPANIJA



GRAD ŠIBENIK

Upravni odjel za prostorno uređenje i
zaštitu okoliša

Klasa: 350-02/11-01/27
Urbroj: 2182/01-04-11-54
Šibenik, 10. listopada 2011. g.

Temeljem članka 91. ZAKONA o prostornom uređenju i gradnji (NN, broj 76/07, 38/09, 55/11 i 90/11) nositelj izrade Plana – GRAD ŠIBENIK, Upravni odjel za prostorno planiranje i zaštitu okoliša i stručni izrađivač Plana URBANISTIČKI ZAVOD GRADA ZAGREBA, ZAGREB, Braće Domany br.4 sačinili su

IZVJEŠĆE O JAVNOJ RASPRAVI O PRIJEDLOGU II. Izmjene i dopune Prostornog plana uređenja Grada Šibenika

Na temelju ZAKONA o prostornom uređenju i gradnji te provedene javne rasprave temeljem PRIJEDLOGA II. Izmene i dopune Prostornog plana uređenja Grada Šibenika sačinjeno je IZVJEŠĆE O JAVNOJ RASPRAVI.

Trajanje i mjesto javnog uvida, nadnevak i vrijeme održavanja javnog izlaganja objavljeni su u Službenom glasniku Grada Šibenika, broj 07/11, Slobodnoj Dalmaciji od 13. 10. 2011., na WEB adresi www.sibenik.hr.

JAVNI UVID organiziran je u trajanju od 21. listopada 2011. do 28. listopada 2011. u radnim prostorima Grada Šibenika, Upravni odjel za prostorno planiranje i zaštitu okoliša, Trg palih branitelja Domovinskog rata 1 svakog radnog dana od 9.00 – 14.00 sati.

JAVNO IZLAGANJE održano je 21. listopada 2011.g. u Gradskoj vijećnici u Šibeniku s početkom u 13.30 sati.

Nositelj izrade Plana – Upravni odjel za prostorno planiranje i zaštitu okoliša Grada Šibenika dostavio je posebne pozive prema članku 79. ZAKONA o prostornom uređenju i gradnji.

Predstavnica stručnog izrađivača Plana – Urbanistički zavod Grada Zagreba, Zagreb: Maja Videk Pavlović, dpl.ing arh., u kratkim crtama, predstavila je prijedlog Plana. Tijekom javnog izlaganja nije bilo posebnih primjedbi na Prijedlog Plana.

U objavljenom roku (do 31. listopada 2011.), na adresu Nositelja izrade Plana – Upravni odjel za prostorno planiranje i zaštitu okoliša Grada Šibenika pristigla je jedna primjedba od NACIONALNOG PARKA KRKA (usklađivanje granica širenja građevinskog područja).

Dio pozvanih posebnim pozivom poslao je svoja očitovanja:

HRVATSKI TELEKOM d.d.

19. listopad 2011.

MINISTARSTVO OBRANE
Uprava za materijalne resurse

18. studenog 2011.

HEP
ELEKTRA, Šibenik

19. listopada 2011.

HRVATSKE VODE

23. studenog 2011

GRAD ŠIBENIK
Upravni odjel za prostorno planiranje i
zaštitu okoliša:

ARHIKON
odgovorni voditelj izrade Plana:

Zvezdana Stošić, dipl. ing. arh.

Maja Videk Pavlović, dipl. ing. arh.





ŠIBENSKO-KNINSKA ŽUPANIJA



GRAD ŠIBENIK

Upravni odjel za prostorno uređenje i
zaštitu okoliša

Klasa: 350-02/11-01/27
Urbroj: 2182/01-04-11-41
Šibenik, 12. listopada 2011.

POSEBNA OBAVIJEST

Predmet: javna rasprava

II. Izmjena i dopuna Prostornog plana uređenja GRADA ŠIBENIKA

U skladu s člankom 87. Zakona o prostornom uređenju i gradnji („Narodne novine“, broj 76/07, 38/09, 55/11 i 90/11), **pozivate se na javnu raspravu o:**

II. IZMJENE I DOPUNE PROSTORNOG PLANA UREĐENJA GRADA ŠIBENIKA

Javno izlaganje će se održati:

- u Šibeniku
- dana 21. listopada 2011. godine
- u prostorijama Gradske vijećnice (Trg Republike Hrvatske)
- s početkom u 13.30 sati

Izrađivač Plana u usmenom izlaganju obrazložiti će polazišta, ciljeve i koncepciju Plana.
U prilogu Vam dostavljamo oglas za javnu raspravu.

PROČELNIK
mag. spec. Krešimir Petković dipl. ing. arh.



ŠIBENSKO-KNINSKA ŽUPANIJA

Javna ustanova

Županijski zavod za prostorno uređenje

V. Nazora 1/IV

22 000 **Šibenik**

MINISTARSTVO KULTURE

Uprava za zaštitu kulturne baštine

Konzervatorski odjel Šibenik

Stube Jurja Čulinovića 1/3

22000 **Šibenik**

MINISTARSTVO KULTURE

Uprava za zaštitu prirode

Odjel za očuvanje biološke i krajobrazne raznolikosti

Runjaninova 2

10000 **Zagreb**

REPUBLIKA HRVATSKA

MINISTARSTVO UNUTARNJIH POSLOVA

Policajska uprava Šibensko-kninska

Velimira Škorpika 5

22000 **Šibenik**

DRŽAVNA UPRAVA ZA ZAŠTITU I SPAŠAVANJE

Područni ured Šibenik

Velimira Škorpika 5

22000 **Šibenik**

REPUBLIKA HRVATSKA

MINISTARSTVO OBRANE

Uprava za materijalne resurse

Služba za nekretnine, graditeljstvo i
zaštitu okoliša

Kralja Petra Krešimira IV

10000 **Zagreb**

HRVATSKE VODE d.o.o.

Vodnogospodarski odjel za vodno

područje dalmatinskih slivova

Vukovarska 35

21000 **Split**

MINISTARSTVO REGIONALNOG RAZVOJA,

ŠUMARSTVA I VODNOG GOSPODARSTVA

Uprava za vodno gospodarstvo

Trg kralja Petra Krešimira IV br.1

10000 **Zagreb**



**MINISTARSTVO POLJOPRIVREDE,
RIBARSTVA I RURALNOG RAZVOJA**
Ulica Grada Vukovara 78
10000 Zagreb

VODOVOD I ODVODNJA d.o.o.
Tehnički sektor
Kralja Zvonimira 50
22000 Šibenik

HEP
Operator distribucijskog sustava d.o.o.
ELEKTRA Šibenik
Ante Šupuka 1, pp 131
22000 Šibenik

HRVATSKA AGENCIJA ZA POŠTU I TELEKOMUNIKACIJE
p.p. 162
Jurišićeva 13
10002 Zagreb

ŠIBENSKO-KNINSKA ŽUPANIJA
Upravni odjel za zaštitu okoliša i
komunalne poslove
Trg Pavla Šubića I, broj 2
22000 Šibenik

HRVATSKE CESTE
Ispostava Šibenik
Velimira Škorpika 27
22 000 Šibenik

ŽUPANIJSKA UPRAVA ZA CESTE
na području Šibensko-kninske županije
Velimira Škorpika 27
22 000 Šibenik

srijeda, 12. listopada 2011.





ŠIBENSKO-KNINSKA ŽUPANIJA
GRAD ŠIBENIK
Upravni odjel za prostorno uređenje
i zaštitu okoliša

Klasa: 353-02/11.01/27
Urbroj: 2162/01-94-11-40
Šibenik, 13. listopada 2011.

objavljuje
JAVNU RASPRAVU

Prijedloga II. Izmjene i dopuna
Prostornog plana uređenja GRADA ŠIBENIKA

1. Javna rasprava o Prijedlogu II. Izmjene i dopuna Prostornog plana uređenja GRADA ŠIBENIKA traje od 21. do 28. listopada 2011. godine.
2. Prijedlog II. Izmjena i dopuna Prostornog plana uređenja GRADA ŠIBENIKA može se vidjeti u radnim prostorjama Grada Šibenika. Upravni odjel za prostorno planiranje i zaštitu okoliša, Trg palih branitelja Domovinskog rata 1/III kat- 022-431-057 svakog radnog dana od 9.00 do 14.00 sati i web adresi www.sibenik.hr
3. Javno izlaganje održat će se 21. listopada 2011. (petak) u Gradskoj vijećnici u Šibeniku, Trg Republike Hrvatske 1, s početkom u 13.30 sati.
4. Mišljenja, prijedlozi i primjedbe (s imenom, prezimenom i adresom) primaju se do 31. listopada 2011. godine na adresu: Grad Šibenik, Upravni odjel za prostorno planiranje i zaštitu okoliša, Trg palih branitelja Domovinskog rata br 1, 22 000 Šibenik.

Javna ustanova „Nacionalni park Kornati“, Murter, raspisuje

NATJEČAJ

za imenovanje stručnog voditelja Javne ustanove „Nacionalni park Kornati“

Uvjeti:

- visoka stručna sprema (VSS) prirodoslovnog usmjerenja,
- najmanje 5 (pet) godina radnog iskustva u struci.
- Uz prijavu za natječaj kandidati trebaju priložiti:
 - kratak životopis i opis dosadašnjeg rada
 - preslik domovnice
 - dokaz o stručnoj spremi

Stručni voditelj se imenuje na 4 godine i ista osoba se može nakon isteka mandata ponovno imenovati.

Rok za podnošenje prijave je 15 dana od objave natječaja u Narodnim novinama.

O imenovanju kandidata će biti obaviješteni u roku od 45 dana od dana isteka roka za podnošenje prijave.

Pisane prijave dostavljaju se na adresu: Javna ustanova „Nacionalni park Kornati“, Bulina 2, 22243 Murter, s naznakom: „Ne otvarati - natječaj za stručnog voditelja“.

Klasa: 112-07/11-76/09, Urbroj: 01-01/11-1
Murter, 11. listopada 2011.

Javna ustanova
„Nacionalni park Kornati“

PELOIDNI MULJI - PREGICA SDP-a O
ZDRAVSTVENOM TURIZMU U ŽUPANIJI

Potrošili za elaborate, a od njih se nisu maknuli

Anita Bara,
predsjednica
Županijskoga
SDP-a
NIKŠA STIPANIJEVIĆ / CROPIX

Kad analiziramo našu turističku ponudu, podaci su neumoljivi: kod nas zdravstveni turizam u ukupnom turizmu sudjeluje 1-2 posto, a u zemljama EU-a više od 20 posto! Što se tiče naše županije, poznato je da su izrađena tri elaborata o područjima s peloidnim muljem, za to je potrošeno pola milijuna kuna, a dalje do toga nije se maknulo – rekla je na konferenciji za novinare Anita

Bara, predsjednica županijske organizacije SDP-a.

– O nezainteresiranosti za razvoj kod nas iznimno perspektivnog zdravstvenog turizma dovoljno govori priča o sudbini talasoterapije koja je do 2000. godine postojala u hotelima "Solaris", a koja, bez obzira na idealne uvjete snještaja, nikad nije bila u funkciji zdravstvenog turizma. I sad ima investitora zainteresiranih za zdravstveni turizam,

ali nedostaje nam objekata, lječilišta i zakonske regulative – rekla je Anita Bara.

Zbog toga SDP u svojem programu ima stvaranje pretpostavki za razvoj zdravstvenog turizma, prije svega kroz zakonske akte. Tim se namjeravamo ozbiljno baviti – rekla je Bara, podsjećajući i na, za sada neuspjelo, veliki projekt zdravstvenog turizma u Vodicama, pa i u Primoštenu.

JORDANKA CRUBAČ

Ukratko Sport

KLASA OPTIMIST

Desabota pobjednik

Na Dubrovačkoj regati za klasu optimist, održanoj prošlog vikenda, nastupilo je 85 natjecatelja iz triju država, a ukupni je pobjednik Marin Desabota iz šibenskoga "Vala". U skupini do 12 godina Marko Smolić osvojio je treće mjesto – ukupno osamnaesto. Treba podsjetiti na to da je Desabota na Maloj Mrduji osvojio drugo mjesto. J.G.

BOČANJE

CO u gostima dobio Nadu

Bočari Croatia osiguranja zabilježili su vrijednu gostujuću pobjedu u 6. kolu Druge lige – jug, svladavši splitsku Nadu rezultatom 12:10. Tom pobjedom "osiguravatelji" su se vratili blizu vrha ljestvice i istaknuli kandidaturu za jednog od favorita za plasman u elitni bočarski razred. U subotu Croatia dočekuje Komolac. K.G.

Naš zajednički foto album.



SHOPPING PARK

SUPERNOVA
ŠIBENIK

Novo iskustvo kupovine.





unesite pojam za pretragu



Naslovna Ustrojstvo Upravni odjeli Gradsko vijeće Dokumenti Poduzeća i ustanove Službeni glasnik Kontakt

Početna > Obavijesti > JAVNA RASPRAVA Prijedloga II. Izmjene i dopune Prostornog plana uređenja GRADA ŠIBENIKA

JAVNA RASPRAVA Prijedloga II. Izmjene i dopune Prostornog plana uređenja GRADA ŠIBENIKA

13.10.2011



ŠIBENSKO-KNINSKA ŽUPANIJA
GRAD ŠIBENIK
Upravni odjel za prostorno uređenje i zaštitu okoliša

objavljuje

JAVNU RASPRAVU
Prijedloga II. Izmjene i dopune Prostornog plana uređenja GRADA ŠIBENIKA

1. Javna rasprava o Prijedlogu II. Izmjena i dopuna Prostornog plana uređenja GRADA ŠIBENIKA trajat će od 21. do 28. listopada 2011. godine.
2. Prijedlog II. Izmjena i dopuna Prostornog plana uređenja GRADA ŠIBENIKA može se vidjeti u radnim prostorijama Grada Šibenika: Upravni odjel za prostorno planiranje i zaštitu okoliša, Trg palih branitelja Domovinskog rata 1/III kat - 022-431-067 svakog radnog dana od 9.00 do 14.00 sati i web adresi www.sibenik.hr
3. Javno izlaganje održat će se 21. listopada 2011. (petak) u Gradskoj vijećnici u Šibeniku, Trg Republike Hrvatske 1, s početkom u 13.30 sati.
4. Mišljenja, prijedlozi i primjedbe (s imenom, prezimenom i adresom) primaju se do 31. listopada 2011. godine na adresu: Grad Šibenik, Upravni odjel za prostorno planiranje i zaštitu okoliša, Trg palih branitelja Domovinskog rata br 1, 22.000 Šibenik.

Klasa: 350-02/11.01/27
Urbroj: 2182/01-04-11-40
Šibenik, 13. listopada 2011.

Share

Obavijesti



Upute za izradu Proračuna Grada Šibenika 2012. -2014



NATJEČAJ za prodaju građevinskog zemljišta na području Gospodarske zone "Podi"



NATJEČAJ za izradu idejnog URBANISTIČKO-ARHITEKTONSKOG RJEŠENJA UREĐENJA TRGA POLJANA U ŠIBENIKU

Izdvojeno



Prijavnica za sredstva gradskog parkinga za kulturne projekte i programe u povijesnoj jezgri grada Šibenika




Prijava kvarova na javnoj rasvjeti



Natječaj za ključnu razliku - nagradu za raznolikost u ljudskim potencijalima

Zagrebačka banka
Unicredit Group
POSREDOVANJE U PROMETU NEKRETNIM PRAVIMA
POSREDOVANJE U PROMETU KAPITALNIM PRAVIMA





ŠIBENSKO-KNINSKA ŽUPANIJA



GRAD ŠIBENIK

Upravni odjel za prostorno uređenje i
zaštitu okoliša

Klasa: 350-02/11-01/27

Urbroj: 2182/01-04-44

Šibenik, 21. listopada 2011.

ZAPISNIK

s javne rasprave

II. Izmjena i dopuna Prostornog plana uređenja Grada Šibenika

U skladu s člancima 85. do 90. **Zakona o prostornom uređenju i gradnji** („Narodne novine“ broj, 76/07, 38/09, 55/11 i 90/11) dana 21. listopada 2011. godine u prostorijama Gradske vijećnice, Trg Republike Hrvatske s početkom u 13 i 30 sati održano je javno izlaganje u sklopu javne rasprave o prijedlogu

II. Izmjena i dopuna Prostornog plana Grada Šibenika.

Raspravi su bili nazočni:

1. Dragan Njegić, Policijska uprava Šibenik
2. Irena Mudronja, Hrvatske ceste, Ispostava Šibenik
3. Maja Videk Pavlović, Urbanistički zavod Grada Zagreba
4. Željko Šain, Javna ustanova, Županijski zavod za prostorno uređenje
5. Zvezdana Stošić, Grad Šibenik, Upravni odjel za prostorno planiranje i zaštitu okoliša

Rasprava je započela u 13 i 30 sati.

Raspravu je u ime nositelja izrade Plana započela **Zvezdana Stošić**. Obrazložila je kako se radi samo o ciljanim izmjenama i dopunama odnosno širenjima građevinskog zemljišta na trima lokacijama i to na području naselja Vrpolje za novu školu, u gradu Šibeniku na području gradske četvrti Meterize za izgradnju POS-ovih zgrada i na području naselja Lozovac za potrebe novog ulaza u NP Krka.

Plan je šire obrazložila **Maja Vide Pavlović** kao odgovorni voditelj izrađivača Plana.

Dragan Njegić je kazao da njegova služba nema primjedbi na Plan.

Irenu Mudronja zanimalo je da li su širenja građevinskih područja uz ceste u vlasništvu Hrvatskih cesta, te utvrdila da nisu u tim obuhvatima.

Željko Šain smatra da se Meterize nalaze na području grada Šibenika, te kako nije postignuta izgradnja od 50% za područje grada Šibenika, treba smanjiti građevinsko područja na drugom mjestu za površinu koju širimo.

U međuvremenu je stigla i pismena primjedba od strane NP Krka (donio Gustav Červar) da granice širenja u Planu ne odgovaraju granicama obuhvata za koji oni provode arhitektonski natječaj.

Rasprava je završila u 14 i 10 sati.

Zapisnik vodila:
Zvezdana Stošić, dipl. ing. arh.



Šibenik, 21. listopada 2011.

JAVNA RASPRAVA

II. Izmjena i dopuna Prostornog plana uređenja Grada Šibenika

POPIS SUDIONIKA

BR.	IME I PREZIME	INSTITUCIJA	BR. TELEFONA
1.	DRAVA MLENI	POSREDOVANJE KAMENI	347408
2.	IRENA MUDRONJA	HRVATSKE CESTE ISPOSTAVA ŠIBENIK	201-240
3.	MAYA VIDEK PAVLOVIĆ	BBG7. d.o.o.	014847088
4.	ŽELJKO ŠAIN	JU Zavod za prost. uređenje S-4. žup.	217-255
5.			
6.			
7.			
8.			
9.			
10.			
11.			
12.			

KNJIGA PRIMJEDBI, MIŠLJENJA I PRIJEDLOGA



ŠIBENSKO-KNINSKA ŽUPANIJA
GRAD ŠIBENIK

Upravni odjel za prostorno uređenje i
zaštitu okoliša

objavljuje

JAVNU RASPRAVU Prijedloga II. Izmjene i dopune Prostornog plana uređenja GRADA ŠIBENIKA

1. Javna rasprava o Prijedlogu II. Izmjena i dopuna Prostornog plana uređenja GRADA ŠIBENIKA trajat će **od 21. do 28. listopada 2011. godine.**
2. Prijedlog II. Izmjena i dopuna Prostornog plana uređenja GRADA ŠIBENIKA može se vidjeti u radnim prostorijama Grada Šibenika- **Upravni odjel za prostorno planiranje i zaštitu okoliša**, Trg palih branitelja Domovinskog rata 1/III kat- 022-431-067 **svakog radnog dana od 9.00 do 14.00 sati** i web adresi www.sibenik.hr
3. Javno izlaganje održat će se **21. listopada 2011. (petak)** u Gradskoj vijećnici u Šibeniku, **Trg Republike Hrvatske 1, s početkom u 13.30 sati.**
4. Mišljenja, prijedlozi i primjedbe (s imenom, prezimenom i adresom) primaju se **do 31. listopada 2011. godine** na adresu: **Grad Šibenik, Upravni odjel za prostorno planiranje i zaštitu okoliša, Trg palih branitelja Domovinskog rata br 1, 22 000 Šibenik.**

Klasa: 350-02/11.01/27
Urbroj: 2182/01-04-11-40
Šibenik, 13. listopada 2011.







REPUBLIKA HRVATSKA
MINISTARSTVO OBRANE
ZAGREB

REPUBLIKA HRVATSKA
ŠIBENSKO-KNINSKA ŽUPANIJA
2182/01 GRAD ŠIBENIK

Primljeno:	18-11-2011		
Klasifikacijska oznaka	350-02/11-01/27	Org.jed.	09
Uredbeni broj	512-11-52	Pril.	Vrij.

UPRAVA ZA MATERIJALNE RESURSE

KLASA: 350-02/11-01/09
URBROJ: 512193-11-240

Zagreb, 18-11-2011

ŠIBENSKO-KNINSKA ŽUPANIJA
GRAD ŠIBENIK

Upravni odjel za prostorno uređenje i zaštitu okoliša
Trg palih branitelja Domovinskog rata 1, Šibenik

**PREDMET: Prostorni plan uređenja Grada Šibenika
- očitovanje, dostavlja se**

**VEZA: Vaš akt KLASA: 350-02/11-01/27, URBROJ: 2182/01-04-11-41
od 12. listopada 2011. godine**

Poštovani!

Dopisom iz veze predmeta zatražili ste sudjelovanje na javnoj raspravi o II. Izmjenama i dopunama Prostornog plana uređenja Grada Šibenika.

Predviđeni obuhvat II. Izmjena i dopuna Prostornog plana uređenja Grada Šibenika odnosi se na:

- dio naselja Vrpolja za izgradnju osnovne škole uz cestu Vrpolje–Danilo–Biranj,
- dijela u predjelu Meterize za izgradnju POS-a,
- ulaz u Nacionalni park Krka za potrebe rekonstrukcije samog ulaza.

Na temelju odredbe članka 18. Zakona o obrani (Narodne novine broj 33/02, 58/02 i 76/07) i Pravilnika o zaštitnim i sigurnosnim zonama vojnih objekata (Narodne novine 175/03), obavještavamo vas da na navedenom području obuhvata plana nema zahtjeva obrane.

Sukladno navedenom nemamo zahtjeva tijekom izrade predmetnog plana.

S poštovanjem,

ZA UPRAVU:

DRŽAVNI TAJNIK

Mate Rabotež

Mate Rabotež



- Dostaviti:
1. Naslovu ✓
 2. SNGiZO, na znanje
 3. Pismohrana, ovdje



Broj: 01-325/1-2011
Šibenik, 21. listopada 2011.

GRAD ŠIBENIK
UPRAVNI ODJEL ZA PROSTORNO PLANIRANJE
I ZAŠTITU OKOLIŠA
22000 ŠIBENIK

263/2

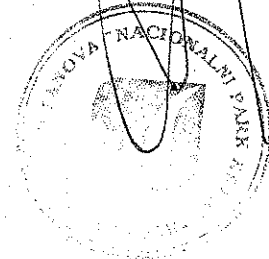
Predmet: Izmjene i dopune PPUG Šibenik

Na javnoj raspravi na kartografskom prikazu 4.21. ucertana je izmjena obuhvata građevinskog područja za potrebe ulaza Lozovac u NP „Krka“. Očito je greškom nacrtan netočan obuhvat (crtež u prilogu) te vas molimo da proširenje građevinskog područja ucertate prema našem zahtjevu, a u skladu s arhitektonskim, urbanističkom i krajobraznim natječajem za predmetni ulaz u NP „Krka“.

Ravnatelj:

mr. Željko Bulat, dipl. iur.

Prilog:
- kao u tekstu



ŠIBENSKO-KNINSKA ŽUPANIJA GRAD ŠIBENIK PROSTORNI PLAN UREĐENJA

4.21.

GRADEVINSKA PODRUČJA

TUMAČ:

	ŽUPANIJSKA GRANIKA		GRANIKA KATASTRARKE OPĆINE
	OPĆINSKA I GRADSKA GRANIKA		GRANIKA OBUHVATA I IZDAVANJE DOPUNE PPUG-a
	GRANIKA NASELJA		

OBUHVAAT OBAVEZNE IZRADE PROSTORNOG PLANA

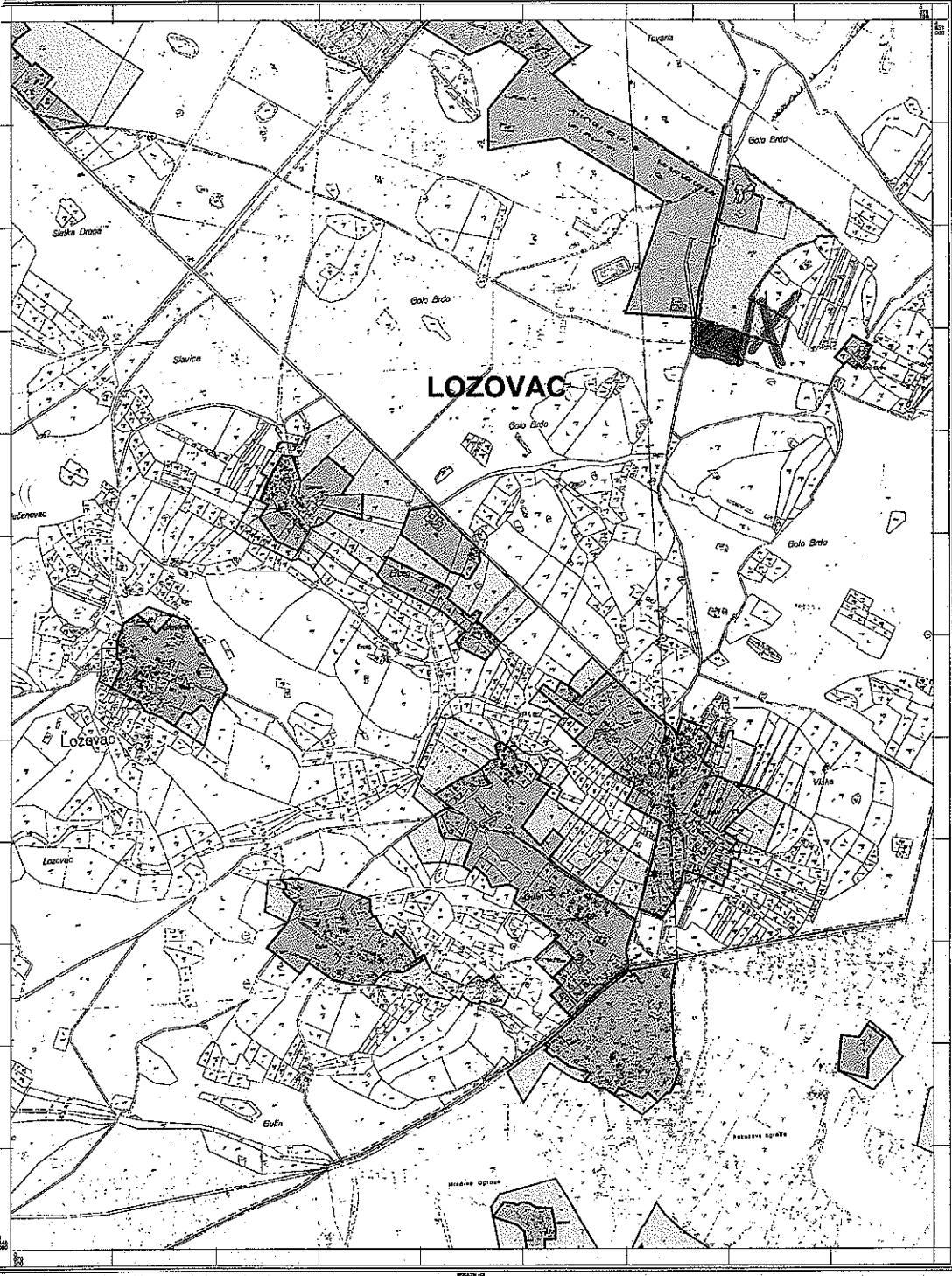

	OPĆINSKI URBANISTIČKI PLAN		DETALJNI PLAN UREĐENJA (DPU)
	URBANISTIČKI PLAN UREĐENJA (UPU)		PODRUČJE ZA ISTRAŽIVANJE ZAŠTIĆENOG OBLANOG PODRUČJE MORA

GRADEVINSKA PODRUČJA

	NASELJA		70 m
	GOSPODARSKE NAMJENE		25 m
	UGOSTITELJSKO TURISTIČKE NAMJENE		50 m
	LNT 1		70 m
	LNT 2		100 m
	SPORTSKO REKREACIJSKE NAMJENE		
	POSEBNA NAMJENA		

OSTALO:

	ZAŠTITNA ŠTAPA		GROBLJE
	IDENTIFIKACIJSKE ČESTICE JAVNOG VODNOG DOOBRA		POSTOJEĆE INFRASTRUKTURNIH SUSTAVA



Mjerilo 1: 5000



ŠIBENSKO-KNINSKA ŽUPANIJA	
GRAD ŠIBENIK	
II. IZMJENE I DOPUNE PROSTORNOG PLANA UREĐENJA GRADA ŠIBENIKA - PRILOG DOPLATA ZA JAVNU RASPRAVU -	
GRADEVINSKA PODRUČJA	
Urb. broj: SKRADIN-35	Mjerna ljestvica: 1:5.000
Datum izdavanja: 2011. god.	Općina: Šibenik
Podatci o odgovornosti za provedbu plana: _____	
Suglasnost na plan: _____	
Pravna osoba koja je izdala plan: URBANISTIČKI ZAVOD GRADA ZAGREBA d.o.o., ZAGREB, Brijunska 12	
Podatci o izdavaču: LISA DUKIĆ, mag. arh.	
Podatci o izdavaču: IANA VEDEK PAULIČIĆ, mag. arh.	
Podatci o izdavaču: _____	
Podatci o izdavaču: _____	

Hrvatski Telekom d.d.
 Odjel za upravljanje dokumentacijom, energetsko
 strojarskom i mrežnom infrastrukturom
 Savska cesta 32, HR - Zagreb
 Telefon: +385 1 491-7200

REPUBLIKA HRVATSKA
 ŠIBENSKO-KNINSKA ŽUPANIJA
 ŽUPANIJSKI SUD ŠIBENIK

19. 10. 2011

350-02/11-01/27 04

278-11-92

REPUBLIKA HRVATSKA
 ŠIBENSKO-KNINSKA ŽUPANIJA
 GRAD ŠIBENIK

Trg poginulih braniteja Domovinskog rata 1
 22000 ŠIBENIK

Od JOP 13337107
 Telefon 01 4983 100
 Datum 13.10.2011.
 Predmet II. Izmjene i dopune PPU Grada Šibenika - planske smjernice i prijedlozi

14-11-2011

209/23

Poštovani,

Na osnovu Vašeg poziva pod brojem Klasa: 350-02/11-01/27, Ur.broj: 2182/01-04-11-37 od 30. rujna 2011. dostavljamo Vam naše planske smjernice i prijedloge.

1. Pokretne komunikacije

- usklađenje prostorno-planske dokumentacije s Prostornim planom županije (grafički i tekstualni dio). Sve potrebne podatke vezane uz grafički dio molimo zatražiti od Zavoda za prostorno uređenje županije;
- korištenje terminologije kako je predviđeno u čl. 2. (Pojmovi) Zakona o elektroničkim komunikacijama (ZEKOM);
- jasno i nedvojbeno razlikovati elektroničku komunikacijsku opremu koja se postavlja na postojećim građevinama (antenski prihvati) od elektroničke komunikacijske opreme koja se postavlja na samostojećim antenskim stupovima.

• Provedbene odredbe

Sukladno smjernicama Ministarstva zaštite okoliša, prostornog uređenja i graditeljstva od 19. studenog 2008., predlažemo da cjeloviti tekst provedbenih odredbi glasi:

Elektronička komunikacijska infrastruktura (EKI) i povezana oprema prema načinu postavljanja, dijeli se na elektroničku komunikacijsku infrastrukturu i povezanu opremu na postojećim građevinama (antenski prihvat), i elektroničku komunikacijsku infrastrukturu i povezanu opremu na samostojećim antenskim stupovima.

Za grafički prikaz samostojećih antenskih stupova koristi se «Zajednički plan razvoja pokretne komunikacijske infrastrukture» izrađen od Udruge pokretnih komunikacija Hrvatske i potvrđen od Hrvatske agencije za poštu i elektroničke komunikacije.

U grafičkom prikazu određena su područja planiranih zona elektroničke komunikacijske infrastrukture za smještaj samostojećih antenskih stupova u radijusu od 500 m do 2000 m, kao i položaji aktivnih lokacija, koje predstavljaju EKI zone radijusa 100 m.

Hrvatski Telekom d.d.
 Adresa Savska cesta 32, 10 000 Zagreb
 Kontakti telefon: +385 1 491-1000; faks: +385 1 491-1011;
 Internet: www.t.ht.hr
 Poslovna banka 2360000-1101310875 (Zagrebačka banka d.d. Zagreb); OIB: 81793146560
 Nadzorni odbor A.Moelich – predsjednik
 Uprava I. Mudričić – predsjednik, dr. sc. Dogan, B. Poldrugeč, B. Skaramuča, I. Jolić Šimović, J. Buse
 Registar trgovačkih društava Trgovački sud u Zagrebu, MBS: 080266256;
 temeljni kapital: 8.188.853.500,00 kuna; ukupni broj dionica: 81.888.535;
 nominalni iznos jedne dionice: 100,00 kuna

Datum
Za
Strana

Unutar zone elektroničke komunikacijske infrastrukture uvjetuje se gradnja samostojećeg antenskog stupa takvih karakteristika da može prihvatiti više operatera, odnosno prema tipskom projektu koji je potvrđen rješenjem Ministarstva zaštite okoliša, prostornog uređenja i graditeljstva.

Iznimno, ukoliko lokacijski uvjeti ne dozvoljavaju izgradnju jednog stupa koji ima takve karakteristike da može primiti sve zainteresirane operatore (visina i sl.) dozvoljava se izgradnja nekoliko nižih stupova koji na zadovoljavajući način mogu pokriti planirano područje signalom.

Ukoliko je unutar zone planirane elektroničke komunikacijske infrastrukture već izgrađen samostojeći antenski stup/stupovi, tada je moguće planirati izgradnju dodatnog stupa za ostale operatore/operatora.

Dopušteno je postavljanje elektroničke komunikacijske infrastrukture i povezane opreme na postojećim građevinama u skladu s posebnim uvjetima tijela i/ili osoba određenim posebnim propisima koji propisuju posebne uvjete prilikom ishoda lokacijske dozvole.

Kontakt osoba za dodatne informacije je Lukša Peš, dipl.ing., tel: 098 478-700.

2. Linijska i točkasta infrastruktura fiksnih komunikacija

• Planske smjernice

Ovim planskim smjernicama daju se prijedlozi za implementaciju koji će omogućiti izgradnju kabelaške kanalizacije i elektroničke komunikacijske mreže, tj. bakrene mreže u xDSL tehnologiji ili svjetlovodne mreže u topologijama P2P i P2MP kao pouzdanog medija za implementaciju naprednih elektroničkih komunikacijskih usluga.

U tu svrhu, u okviru II Izmjena i dopuna PPU Grada Šibenika implementirati kako slijedi:

- Omogućiti da se, na brz i jednostavan način svi postojeći i budući objekti, priključe na elektroničku komunikacijsku mrežu.
- Omogućiti korištenje površina i pojaseva – koridora svih lokalnih, županijskih i državnih cesta za dogradnju i rekonstrukciju postojeće kabelaške kanalizacije i elektroničke komunikacijske mreže, kao i izgradnju nove.
- Za sve nove poslovne, stambeno-poslovne i stambene zgrade predvidjeti izgradnju kabelaške kanalizacije do najbliže točke konekcije s postojećom, a sve prema Zakonu o elektroničkim komunikacijama i odgovarajućim Pravilnicima. Isto vrijedi i za sve poslovne, rekreacijske i urbane zone.
- Izgradnju nove elektroničke komunikacijske mreže u urbanim dijelovima planirati polaganjem podzemnih kabela.
- Omogućiti postavljanje svjetlovodnih razdjelnih ormara vanjskih za na stup ili sa postoljem, za smještaj pasivne opreme (svjetlovodna pristupna mreža topologije P2MP).

• U opće odredbe treba unijeti:

Kućne telekomunikacijske instalacije (unutar objekata) treba projektirati i izvoditi prema Pravilniku o tehničkim uvjetima za elektroničku komunikacijsku mrežu poslovnih i stambenih zgrada (HAKOM, prosinac 2009.)

Datum
Za
Strana

U svrhu izrade izmjena i dopuna Prostornog plana uređenja Grada Šibenika uvidom grafički dio plana „pošta i telekomunikacije ...“ utvrdili smo da nisu uvrštene sve planirane trase za EKI kao i planirana komutacijska čvorišta

Postojeća i planirana spojna EKI kao i komutacijska čvorišta u prilogu dopisa

Predmetni podaci trebaju izrađivaču plana skrenuti pozornost na postojeću i planiranu EKI koju treba uklopiti u cjelovito plansko rješenje.

U sklopu planiranja novih sadržaja koji će zahtijevati TK priključak, potrebno je poštivati „Pravilnik o tehničkim uvjetima za kabelsku kanalizaciju“(NN br. 114/2010) koje je temeljem članka 12.stavka 1. točke 1 i članka 24. Stavka 8. Zakona o elektroničkim komunikacijama (NN br. 73/08) izdalo Vijeće Hrvatske agencije za poštu i elektroničke komunikacije.

Planirane koridore potrebno je ucrtati u kartografski nacrt za TK infrastrukturu i opisati u tekstualnom dijelu plana. Pri planiranju trase kableske kanalizacije, koristiti suprotnu stranu prometnice u odnosu na elektroenergetske instalacije. Također Vas molimo da za potrebe razvoja i izgradnje Elektroničke Komunikacijske Infrastrukture u tekstualni dio PP uvrstite sljedeće odredbe:

Na području Grada Šibenika razvoj Elektroničke Komunikacijske Infrastrukture temelji se na unaprijeđenju postojećeg stupnja razvijenosti i praćenju novih tehnoloških dostignuća.

Ovisno o budućim potrebama moguća su odstupanja na planiranoj mreži.Podržava se polaganje Elektroničke Komunikacijske Infrastrukture u koridorima postojeće i nove prometne i druge infrastrukture

- **Zakonska regulativa:**

Radove na projektiranju i izvođenju elektroničke komunikacijske infrastrukture i povezane opreme treba izvoditi prema važećim zakonskim propisima i pravilnicima, od kojih ističemo:


- Pravilnik o tehničkim uvjetima gradnje i uporabe telekomunikacijske infrastrukture (NN 88/01)
- Zakon o elektroničkim komunikacijama (NN 73/2008 i 90/2011)
- Zakon o prostornom uređenju i gradnji (NN 76/2007, 38/2009, 55/2011 i 90/2011)
- Pravilnik o jednostavnim građevinama i radovima (NN 21/2009)
- Pravilnik o načinu i uvjetima određivanja zone komunikacijske infrastrukture i povezane opreme, zaštitne zone i radijskog koridora, te obaveze investitora radova ili građevine (NN 42/09)
- Pravilnik o tehničkim uvjetima za elektroničku komunikacijsku mrežu poslovnih i stambenih zgrada (NN 155/2009)

U prilogu Vam dostavljamo CD sa nacrtom postojećih TK kapaciteta.

S poštovanjem,


Direktor
Hrvatski
Telekom
Milan Čuranić, dipl. ing.
Zagreb

239



HRVATSKE VODE
VODNOGOSPODARSKI ODJEL
ZA VODNO PODRUČJE DALMATINSKIH SLIVOVA
SPLIT, Vukovarska 35
Telefon: 021 309 400, fax: 021 309 491

OPĆINA NEKOMA
ŠIBENSKO-KNINSKA ŽUPANIJA
GRAD ŠIBENIK
24.10.2011
350-02/11-01/27 09
374-11-45

Klasa: 350-02/11-01/0000476
Ur.broj: 374-24-1-11-3
Split, 20.10.2011.

ŠIBENSKO - KNINSKA ŽUPANIJA
GRAD ŠIBENIK

Upravni odjel za prostorno uređenje i zaštitu okoliša



Predmet: II. Izmjene i dopune Prostornog plana uređenja Grada Šibenika
-dostava podataka

Na vaš zahtjev za izradu II. Izmjena i dopuna Prostornog plana uređenja Grada Šibenika i temeljem priložene dokumentacije (Odluka o izradi Izmjena i dopuna PPU-a, Službeni vjesnik Šibensko - Kninske županije br. 11/07, te grafičkih priloga), prilažemo vam sljedeće planske smjernice i postojeću dokumentaciju:

UREĐENJE VODOTOKA I VODNOG REŽIMA

Članka 68. važećih Izmjena i dopuna Prostornog predmetnog Plana (Službeni vjesnik Šibensko - Kninske županije br. 11/07) treba u II. Izmjenama i dopuna predmetnog Plana zamijeniti slijedećim tekstom:

„Članak 123. mijenja se i glasi:

“Zaštita od štetnog djelovanja povremenih bujičnih vodotokova i oborinskih odvodnih kanala, kada može doći do plavljenja, ispiranja, podriivanja ili odronjavanja zemljišta i drugih sličnih štetnih pojava, te posredno do ugrožavanja života i zdravlja ljudi i njihove imovine, te poremećaja u vodnom režimu, će se provoditi izgradnjom zaštitnih i regulacijskih vodnih građevina, odnosno tehničkim i gospodarskim održavanjem vodotoka, vodnog dobra i regulacijskih i zaštitnih vodnih građevina koje se provodi prema programu uređenja vodotoka i drugih voda u okviru Plana upravljanja vodama. U svrhu tehničkog održavanja, te radova građenja, uz bujične vodotoke treba osigurati inundacijski pojas minimalne širine od 3,0 m od gornjeg ruba reguliranog korita, odnosno ruba čestice javnog vodnog dobra. U inundacijskom pojasu zabranjena je svaka gradnja i druge radnje kojima se može onemogućiti izgradnja i održavanje vodnih građevina, na bilo koji način umanjiti protočnost korita i pogoršati vodni režim, te povećati stupanj ugroženosti od štetnog djelovanja vodotoka. U iznimnim slučajevima se inundacijski pojas može smanjiti, ali to bi trebalo utvrditi posebnim vodopravnim uvjetima za svaki objekt posebno. Svaki vlasnik, odnosno korisnik objekta ili parcele smještene uz korito vodotoka ili česticu javno vodno dobro dužan je omogućiti nesmetano izvršavanje radova na čišćenju i održavanju korita vodotoka, ne smije izgradnjom predmetne građevine ili njenim spajanjem na komunalnu infrastrukturu umanjiti propusnu moć vodotoka, niti uzrokovati eroziju u istom, te za vrijeme izvođenja radova ne smije niti privremeno odlagati bilo kakvi materijal u korito vodotoka.

OPĆINA NEKOMA
ŠIBENSKO-KNINSKA ŽUPANIJA
GRAD ŠIBENIK
Primljeno: 14-11-2011
269/25

Postojeća neregulirana korita povremenih bujičnih vodotoka potrebno je regulacijskim radovima povezati i urediti na način da se u kontinuitetu sprovedu oborinske i druge površinske vode do uljeva u more, a sve u skladu s vodopravnim uvjetima, idejnim rješenjem uređenja bujica područja i ostalim aktima i planovima predviđenim Zakonom o vodama. Projektno rješenje uređenja korita sa svim potrebnim objektima, maksimalno smjestiti na česticu "javno vodno dobro" iz razloga izbjegavanja imovinsko - pravnih sporova kao i razloga prilagodbe uređenja važećoj prostorno - planskoj dokumentaciji, a koje će istovremeno omogućiti siguran i blagovremen protok voda vodotoka, te održavanje i čišćenje istog. Dimenzioniranje korita treba izvršiti za mjerodavnu protoku dobivenu kao rezultat hidroloških mjerenja ili kao rezultat primjene neke od empirijskih metoda.

U iznimnim slučajevima, u svrhu osiguranja i formiranja što kvalitetnijeg prometnog koridora ne isključuje se regulacija ili izmještanje vodotoka u obliku odgovarajuće otvorene ili natkrivene armirano-betonske kinete (min. propusne moći 100-god velika voda) i na način koji će omogućiti njeno što jednostavnije održavanje i čišćenje (natkrivanje izvesti pomičnim armiranobetonskim pločama duž što više dionica i sa što više revizijskih okana). Trasu regulirane natkrivene kinete u sklopu prometnice u pravilu postaviti uz jedan od rubova prometnice ili ispod samog pločnika kako bi ostao osiguran pojas za česticu javnog vodnog dobra u kontinuitetu. Izradu projektnog rješenja treba uskladiti sa stručnim službama Hrvatskih voda.

Na mjestima gdje trasa prometnice poprečno prelazi preko bujičnih vodotoka i odvodnih kanala predvidjeti mostove ili propuste takvih dimenzija koji će nesmetano propustiti mjerodavne protoke. Ukoliko je potrebno predvidjeti i rekonstrukciju postojećih propusta zbog male propusne moći ili dotrajalosti. Također treba predvidjeti oblaganje uljeva i izljeva novoprojektiranih ili rekonstruiranih propusta u dužini min. 3,0 m', odnosno izraditi tehničko rješenje eventualnog upuštanja "čistih" oborinskih voda u korita vodotoka kojim će se osigurati zaštita korita od erozije i neometan protok vodotoka. Detalje upuštanja oborinskih voda investitor treba usuglasiti sa stručnim službama Hrvatskih voda. Tijekom izvođenja radova potrebno je osigurati neometan protok kroz korito vodotoka. Na mjestima gdje prometnica prelazi preko reguliranog korita vodotoka (trapezno obloženo korito, betonska kineta i sl.) konstrukciju i dimenzije osnovnih elemenata mosta ili propusta sa svim pripadnim instalacijama treba odrediti na način kojim se ne bi umanjio projektirani slobodni profil korita, kojim će se osigurati statička stabilnost postojeće betonske kinete, zidova ili obaloutvrde, odnosno kojim se neće poremetiti postojeći vodni režim. Os mosta ili propusta postaviti što okomitije na uzdužnu os korita, a širina istog treba biti dovoljna za prijelaz planiranih vozila. Konstrukcijsko se rješenje mosta ili propusta treba funkcionalno i estetski uklopiti u sadašnje i buduće urbanističko rješenje tog prostora.

Polaganje objekata linijske infrastrukture (kanalizacija, vodovod, električni i telekomunikacijski kablovi itd.) zajedno sa svim oknima i ostalim pratećim objektima uzdužno unutar korita vodotoka, odnosno čestice javnog vodnog dobra nije dopušteno. Vođenje trase paralelno sa reguliranim koritom vodotoka izvesti na minimalnoj udaljenosti kojom će se osigurati statička i hidraulička stabilnost reguliranog korita, te nesmetano održavanje ili buduća rekonstrukcija korita. Kod nereguliranih korita, udaljenost treba biti minimalno 3,0 m od gornjeg ruba korita, odnosno ruba čestice javnog vodnog dobra zbog osiguranja inundacijskog pojasa za buduću regulaciju. U samo određenim slučajevima udaljenost polaganja se može smanjit, ali to bi trebalo utvrditi posebnim vodopravnim uvjetima i za svaki objekt posebno. ""

U odgovarajućim grafičkim prilogima II. Izmjena i dopuna predmetnog Plana treba ucrtati najznačajnije vodotoke na području: Dabar, Firnaža i ostale.

GOSPODARENJE I KORIŠTENJE VODA

Temeljem dostavljenog zahtjeva i priložene dokumentacije, možemo konstatirati da na predmetnom području (II. izmjena) nema registriranog korištenja voda (osim onih za potrebe javnog vodoopskrbnog sustava), te je u tom smislu (ukoliko to do sada nije urađeno), podatke o postojećim vodoopskrbnim instalacijama, kao i o mogućnostima rješavanja vodoopskrbe predmetnog područja, potrebno ishoditi od „Vodovoda i odvodnje“ d.o.o. Šibenik.

Svaka namjena prostora, kao i režim u njima mora biti usklađena sa odredbama Pravilnika o uvjetima za utvrđivanje zona sanitarne zaštite izvorišta (NN 66/11).

ZAŠTITA VODA I MORA

Pri izradi II. Izmjena i dopuna PPU-a Grada Šibenika, potrebno je predvidjeti sve zakonom propisane mjere zaštite voda i priobalnog mora od onečišćenja koje može izazvati planirano korištenja prostora.

Kao osnovu za rješenje odvodnje otpadnih voda s predmetnog područja, obvezno uzeti već prihvaćeni koncept sustava odvodnje otpadnih voda s područja Grada Šibenika.

Rješenje odvodnje otpadnih voda s predmetnog područja izrađivač treba usuglasiti i sa stručnim službama Grada Šibenika te nadležne komunalne tvrtke.

NAVODNJAVANJE

II. Izmjene i dopune Prostornog plana uređenja Grada Šibenika treba uskladiti sa usvojenim Planom navodnjavanja za područje Šibensko - kninske županije, izrađenog od strane Agronomskog fakulteta Sveučilišta u Zagrebu i Građevinsko arhitektonskog fakulteta Sveučilišta u Splitu, srpanj 2007. god.

Plan navodnjavanja može se dobiti na uvid u Šibensko - kninskoj županiji, Upravni odjel za gospodarstvo- Šibenik.

S Poštovanjem !


Anđelko Drnaso, dipl. ing. geod.

Dostavljeno:

1. MINISTARSTVO REGIONALNOG RAZVOJA, ŠUMARSTVA I VODNOGA GOSPODARSTVA, UPRAVA GOSPODARENJA VODAMA, Trg kralja Petra Krešimira IV br. 1, 10 000 ZAGREB
2. Službe 24-1, 24-2, 24-3, 24-4, 24-B – ovdje
3. Arhiva



HRVATSKE VODE
VODNOGOSPODARSKI ODJEL
ZA SLIVOVE JUŽNOG JADRANA
SPLIT, Vukovarska 35
 Telefon: 021 309 400, fax: 021 309 491

Klasa: 350-02/11-01/0000476
 Ur.broj: 374-24-1-11-4
 Split, 18.11.2011.

REPUBLIKA HRVATSKA
 ŠIBENSKO-KNINSKA ŽUPANIJA
 2182/01 GRAD ŠIBENIK

23. 11. 2011

350-02/11-01/27-04

374-11-53

ŠIBENSKO - KNINSKA ŽUPANIJA
GRAD ŠIBENIK

Upravni odjel za prostorno uređenje i
 zaštitu okoliša ✓

Trg palih branitelja Domovinskog rata 1,
 22000 Šibenik

Predmet: II. Izmjene i dopune Prostornog plana uređenja Grada Šibenika
 - javna rasprava

Veza: Klasa: 350-02/11-01/27, Ur.broj: 2182/01-04-11-41, Šibenik, 12. listopada 2011. godine

Poštovani!

Dana 17.10.2011. zaprimili smo poziv za javnu raspravu II. Izmjena i dopuna Prostornog plana uređenja Grada Šibenika i izvješće u vezi koncepcije javne rasprave na CD-u. Pošto nismo bili u mogućnosti odazvati se vašem pozivu i prisustvovati javnom izlaganju i javnom uvidu, u postupku izrade II. Izmjena i dopuna predmetnog Plana, molimo Vas da nam pošaljete *Nacrt prijedloga II. Izmjena i dopuna Prostornog plana uređenja Grada Šibenika* kako bi mogli vidjeti da li su uvrštene naše smjernice i podaci koje smo Vam dostavili (Klasa: 350-02/11-01/0000476, Ur.broj: 374-24-1-11-3, Split, 20.10.2011.) te se mogli očitovati na predmetni plan.

S poštovanjem!

Direktor:
 Andelko Drnas, dipl.ing.geod.

Dostavljeno:

1. URBANISTIČKI ZAVOD GRADA ZAGREBA d.o.o., Britanski trg 12, ZAGREB
2. Služba 24-1
3. Arhiva

URBANISTIČKI ZAVOD GRADA ZAGREBA d.o.o.

II. IZMJENA I DOPUNA PROSTORNOG PLANA UREĐENJA GRADA ŠIBENIKA

Stručno mišljenje Izrađivača plana na zahtjeve u javnoj raspravi sukladno Zakonu o prostornom uređenju i gradnji

URBANISTIČKI ZAVOD
gradnja

Direktorica

ZAGREB

Luka Šulentić, mag.ing.arch.

Zagreb, studeni 2011.

R. br.	Podnositelj primjedbe	Datum i broj	Sažetak primjedbe	Stručni stav	Obrazloženje stručnog stava
1.	NACIONALNI PARK KRKA	Broj: 01-325/1-2011 21. listopada 2011.	Greškom nacrtan pogrešan obuhvat. Crtež u prilogu.	Prihvaća se.	
3.	HRVATSKI TELEKOM d.d. Odjel za upravljanje dokumentacijom, energetsko strojarstvom i mrežnom infrastrukturom	Od: JOP 13337107 Datum: 13.10.2011.	<p>1. Pokretne komunikacije</p> <p>- usklađenje prostorno-planske dokumentacije s Prostornim planom županije (grafički i tekstualni dio). Sve potrebne podatke vezane uz grafički dio molimo zatražiti od Zavoda za prostorno uređenje županije;</p> <p>- korištenje terminologije kako je predviđeno u čl. 2. (Pojmovi) Zakona o elektroničkim komunikacijama (ZEKOM);</p> <p>- jasno i nedvojbeno razlikovati elektroničku komunikacijsku opremu koja se postavlja na postojećim građevinama (antenski prihvat) od elektroničke komunikacijske opreme koja se postavlja na samostojećim antenskim stupovima.</p> <p>• Provedbene odredbe</p> <p>Sukladno smjernicama Ministarstva zaštite okoliša, prostornog uređenja i graditeljstva od 19. studenog 2008., predlažemo da cjeloviti tekst provedbenih odredbi glasi:</p> <p>Elektronička komunikacijska infrastruktura (EKI) i povezana oprema prema načinu postavljanja, dijeli se na elektroničku komunikacijsku infrastrukturu i povezanu opremu na postojećim građevinama (antenski prihvat), i elektroničku komunikacijsku infrastrukturu i povezanu opremu na samostojećim antenskim stupovima.</p> <p>Za grafički prikaz samostojećih antenskih stupova koristi se "Zajednički plan razvoja pokretne komunikacijske infrastrukture« izrađen od Udruge pokretnih komunikacija Hrvatske i potvrđen od Hrvatske agencije za</p>	Nije predmet ovih izmjena i dopuna.	Odlukom o izradi II. Izmjena i dopuna PPUG-a Šibenik nije predviđena izmjena u tekstualnom dijelu kao ni grafičkog dijela osim kartografskih prikaza građevinskih područja naseља br. 4.21., 4.28. i 4.67.

R. br.	Podnositelj primjedbe	Datum i broj	Sažetak primjedbe	Stručni stav	Obrazloženje stručnog stava
			<p>poštu i elektroničke komunikacije.</p> <p>U grafičkom prikazu određena su područja planiranih zona elektroničke komunikacijske infrastrukture za smještaj samostojećih antenskih stupova u radijusu od 500 m do 2000 m, kao i položaji aktivnih lokacija, koje predstavljaju EKI zone radijusa 100 m.</p> <p>Unutar zone elektroničke komunikacijske infrastrukture uvjetuje se gradnja samostojećeg antenskog stupa takvih karakteristika da može prihvatiti više operatora, odnosno prema tipskom projektu koji je potvrđen rješenjem Ministarstva zaštite okoliša, prostornog uređenja i graditeljstva.</p> <p>Iznimno, ukoliko lokacijski uvjeti ne dozvoljavaju izgradnju jednog stupa koji ima takve karakteristike da može primiti sve zainteresirane operatore (visina i si.) dozvoljava se izgradnja nekoliko nižih stupova koji na zadovoljavajući način mogu pokriti planirano područje signalom.</p> <p>Ukoliko je unutar zone planirane elektroničke komunikacijske infrastrukture već izgrađen samostojeći antenski stup/stupovi, tada je moguće planirati izgradnju dodatnog stupa za ostale operatore/operatora.</p> <p>Dopušteno je postavljanje elektroničke komunikacijske infrastrukture i povezane opreme na postojećim građevinama u skladu s posebnim uvjetima tijela i/ili osoba određenim posebnim propisima koji propisuju posebne uvjete prilikom ishođenja lokacijske dozvole.</p>		
			<p>2. Linijska i točkasta infrastruktura fiksnih komunikacija • Planske smjernice</p>	<p>Nije predmet ovih izmjena i dopuna.</p>	<p>Odlukom o izradi II. Izmjena i dopuna PPUG-a Šibenik nije predviđena izmjena u</p>

R. br.	Podnositelj primjedbe	Datum i broj	Sažetak primjedbe	Stručni stav	Obrazloženje stručnog stava
			<p>Ovim planskim smjernicama daju se prijedlozi za implementaciju koji će omogućiti izgradnju kabelske kanalizacije i elektroničke komunikacijske mreže, tj. bakrene mreže u xDSL tehnologiji ili svjetlovodne mreže u topologijama P2P i P2MP kao pouzdanog medija za implementaciju naprednih elektroničkih komunikacijskih usluga.</p> <p>U tu svrhu, u okviru II Izmjena i dopuna PPU Grada Šibenika implementirati kako slijedi:</p> <ul style="list-style-type: none"> • Omogućiti da se, na brz i jednostavan način svi postojeći i budući objekti, priključe na elektroničku komunikacijsku mrežu. • Omogućiti korištenje površina i pojaseva - koridora svih lokalnih, županijskih i državnih cesta za dogradnju i rekonstrukciju postojeće kabelske kanalizacije i elektroničke komunikacijske mreže, kao i izgradnju nove. • Za sve nove poslovne, stambeno-poslovne i stambene zgrade predvidjeti izgradnju kabelske kanalizacije do najbliže točke konekcije s postojećom, a sve prema Zakonu o elektroničkim komunikacijama i odgovarajućim Pravilnicima. Isto vrijedi i za sve poslovne, rekreacijske i urbane zone. • Izgradnju nove elektroničke komunikacijske mreže u urbanim dijelovima planirati polaganjem podzemnih kabela. • Omogućiti postavljanje svjetlovodnih razdjelnih ormara vanjskih za na stup ili sa postoljem, za smještaj pasivne opreme (svjetlovodna pristupna mreža topologije P2MP). • U opće odredbe treba unijeti: Kućne telekomunikacijske instalacije (unutar 		<p>tekstualnom dijelu kao ni grafičkog dijela osim kartografskih prikaza građevinskih područja naseља br. 4.21., 4.28. i 4.67.</p>

R. br.	Podnositelj primjedbe	Datum i broj	Sažetak primjedbe	Stručni stav	Obrazloženje stručnog stava
			<p>Sažetak primjedbe</p> <p>objekata) treba projektirati i izvoditi prema Pravilniku o tehničkim uvjetima za elektroničku komunikacijsku mrežu poslovnih i stambenih zgrada (HAKOM, prosinac 2009.)</p> <p>U svrhu izrade izmjena i dopuna Prostornog plana uređenja Grada Šibenika uvidom grafički dio ptana „pošta i telekomunikacije...“ utvrdili smo da nisu uvrštene sve planirane trase za EKI kao i planirana komutacijska čvorišta</p> <p>Postojeća i planirana spojna EKI kao i komutacijska čvorišta u prilogu dopisa</p> <p>Predmetni podaci trebaju izrađivaču plana skrenuti pozornost na postojeću i planiranu EKI koju treba uklopiti u cjelovito plansko rješenje.</p> <p>U sklopu planiranja novih sadržaja koji će zahtijevati TK priključak, potrebno je poštivati „Pravilnik o tehničkim uvjetima za kabelsku kanalizaciju“ (NN br. 114/2010) koje je temeljem članka 12.stavka 1. točke 1 i članka 24. Stavka 8. Zakona o elektroničkim komunikacijama (NN br. 73/08) izdalo Vijeće Hrvatske agencije za poštu i elektroničke komunikacije.</p> <p>Planirane koridore potrebno je ucrtati u kartografski nacrt za TK infrastrukturu i opisati u tekstualnom dijelu plana. Pri planiranju trase kabelske kanalizacije, koristiti suprotnu stranu prometnice u odnosu na elektroenergetske instalacije. Također Vas molimo da za potrebe razvoja i izgradnje Elektroničke Komunikacijske Infrastrukture u tekstualni dio PP uvrstite sljedeće odredbe:</p> <p>Na području Grada Šibenika razvoj Elektroničke Komunikacijske Infrastrukture</p>	<p>Nije predmet ovih izmjena i dopuna.</p>	<p>Odlukom o izradi II. Izmjena i dopuna PPUG-a Šibenik nije predviđena izmjena u tekstualnom dijelu kao ni grafičkog dijela osim kartografskih prikaza građevinskih područja naselja br. 4.21., 4.28. i 4.67.</p>

R. br.	Podnositelj primjedbe	Datum i broj	Sažetak primjedbe	Stručni stav	Obrazloženje stručnog stava
			<p>temelji se na unaprjeđenju postojećeg stupnja razvijenosti i praćenju novih tehnoloških dostignuća.</p> <p>Ovisno o budućim potrebama moguća su odstupanja na planiranoj mreži. Podržava se polaganje Elektroničke Komunikacijske Infrastrukture u koridorima postojeće i nove prometne i druge infrastrukture</p> <ul style="list-style-type: none"> • Zakonska regulativa: Radfve na projektiranju i izvođenju elektroničke komunikacijske infrastrukture i povezane opreme treba izvoditi prema važećim zakonskim propisima i pravilnicima, od kojih ističemo: • Pravilnik o tehničkim uvjetima gradnje i uporabe telekomunikacijske infrastrukture (NN 88/01) • Zakon o elektroničkim komunikacijama (NN 73/2008 i 90/2011) • Zakon o prostornom uređenju i gradnji (NN 76/2007, 38/2009, 55/2011 i 90/2011) • Pravilnik o jednostavnim građevinama i radovima (NN 21/2009) • Pravilnik o načinu i uvjetima određivanja zone komunikacijske infrastrukture i povezane opreme, zaštitne zone i radijskog koridora, te obaveze investitora radova ili građevine (NN 42/09) • Pravilnik o tehničkim uvjetima za elektroničku komunikacijsku mrežu poslovnih i stambenih zgrada (NN 155/2009) <p>U prilogu Vam dostavljamo CD sa nacrtom postojećih TK kapaciteta.</p>		
3.	REPUBLIKA HRVATSKA MINISTARSTVO OBRANE	Klasa: 350-02/11- 01/01	Potrebno dostaviti kartografski prikaz predmetnog plana (ne u digitalnom zapisu).	Prihvaća se.	Dostaviti čemo kartografske prikaze analogno uz Nacrt

R. br.	Podnositelj primjedbe	Datum i broj	Sažetak primjedbe	Stručni stav	Obrazloženje stručnog stava
	ZAGREB UPRAVA ZA MATERIJALNE RESURSE	Urbroj: 512M3-11-646 20.10.2011.	nakon dostave dostaviti ćemo očitovanje.		konačnog prijedloga.
4.	HRVATSKE VODE VODNOGOSPODARSKI ODJEL ZA VODNO PODRUČJE DALMATINSKIH SLIVOVA SPLIT	Klasa: 350-02/11-01/0000476 Ur.broj: 374-24-1-11-3 20.10.2011.	UREĐENJE VODOTOKA I VODNOG REŽIMA Članak 68. važećih Izmjena i dopuna Prostornog predmetnog Plana (Službeni vjesnik Šibensko -Kninske županije br. 11/07) treba u II. Izmjenama i dopuna predmetnog Plana zamijeniti sljedećim tekstom: „Članak 123. mijenja se i glasi: "Zaštita od štetnog djelovanja povremenih bujičnih vodotokova i oborinskih odvodnih kanala, kada može doći do plavljenja, ispiranja, podrivanja ili odronjavanja zemljišta i drugih sličnih štetnih pojava, te posredno do ugrožavanja života i zdravlja ljudi i njihove imovine, te poremećaja u vodnom režimu, će se provoditi izgradnjom zaštitnih i regulacijskih vodnih građevina, odnosno tehničkim i gospodarskim održavanjem vodotoka, vodnog dobra i regulacijskih i zaštitnih vodnih građevina koje se provodi prema programu uređenja vodotoka i drugih voda u okviru Plana upravljanja vodama. U svrhu tehničkog održavanja, te radova građenja, uz bujične vodotoke treba osigurati inundacijski pojas minimalne širine od 3,0 m od gornjeg ruba reguliranog korita, odnosno ruba čestice javnog vodnog dobra. U inundacijskom pojasu zabranjena je svaka gradnja i druge radnje kojima se može onemogućiti izgradnja i održavanje vodnih građevina, na bilo koji način umanjiti protočnost korita i pogoršati vodni režim, te povećati stupani uaroženosti od štetnoa	Nije predmet ovih Izmjena i dopuna.	Odlukom o izradi II. Izmjena i dopuna PPUG-a Šibenik nije predviđena izmjena u tekstualnom dijelu kao ni grafičkog dijela osim kartografskih prikaza građevinskih područja naselja br. 4.21., 4.28. i 4.67.

R. br.	Podnositelj primjedbe	Datum i broj	Sažetak primjedbe	Stručni stav	Obrazloženje stručnog stava
			<p>Sažetak primjedbe</p> <p>djelovanja vodotoka. U iznimnim slučajevima se inundaacijski pojas može smanjiti, ali to bi trebalo utvrditi posebnim vodopravnim uvjetima za svaki objekt posebno. Svaki vlasnik, odnosno korisnik objekta ili parcele smještene uz korito vodotoka ili česticu javno vodno dobro dužan je omogućiti nesmetano izvršavanje radova na čišćenju i održavanju korita vodotoka, ne smije izgradnjom predmetne građevine ili njenim spajanjem na komunalnu infrastrukturu umanjiti propusnu moć vodotoka, niti uzrokovati eroziju u istom, te za vrijeme izvođenja radova ne smije niti privremeno odlagati bilo kakvi materijal u korito vodotoka.</p> <p>Postojeća neregulirana korita povremenih bujičnih vodotoka potrebno je regulacijskim radovima povezati i urediti na način da se u kontinuitetu sprovedu oborinske i druge površinske vode do uljeva u more, a sve u skladu s vodopravnim uvjetima, idejnim rješenjem uređenja bujica područja i ostalim aktima i planovima predviđenim Zakonom o vodama. Projektno rješenje uređenja korita sa svim potrebnim objektima, maksimalno smjestiti na česticu "javno vodno dobro" iz razloga izbjegavanja imovinsko - pravnih sporova kao i razloga prilagodbe uređenja važećoj prostorno - planskoj dokumentaciji, a koje će istovremeno omogućiti siguran i blagovremen protok voda vodotoka, te održavanje i čišćenje istog. Dimenzioniranje korita treba izvršiti zar mjerodavnu protoku dobivenu kao rezultat hidroloških mjerenja ili kao rezultat primjene neke od empirijskih metoda.</p>		

R. br.	Podnositelj primjedbe	Datum i broj	Sažetak primjedbe	Stručni stav	Obrazloženje stručnog stava
			<p>U iznimnim slučajevima, u svrhu osiguranja i formiranja što kvalitetnijeg prometnog koridora ne isključuje se regulacija ili izmještanje vodotoka u obliku odgovarajuće otvorene ili natkrivene armirano-betonske kinete (min. propusne moći 100-god velika voda) i na način koji će omogućiti njeno što jednostavnije održavanje i čišćenje (natkrivanje izvesti pomičnim armirano betonskim pločama duž što više dionica i sa što više revizijskih okana). Trasu regulirane natkrivene kinete u sklopu prometnice u pravilu postaviti uz jedan od rubova prometnice ili ispod samog pločnika kako bi ostao osiguran pojas za česticu javnog vodnog dobra u kontinuitetu. Izradu projektnog rješenja treba uskladiti sa stručnim službama Hrvatskih voda.</p> <p>Na mjestima gdje trasa prometnice poprečno prelazi preko bujičnih vodotoka i odvodnih kanala predvidjeti mostove ili propuste takvih dimenzija koji će nesmetano propustiti mjerodavne protoke. Ukoliko je potrebno predvidjeti i rekonstrukciju postojećih propusta zbog male propusne moći ili dotrajalosti. Također treba predvidjeti oblaganje uljeva i izljeva novoprojektiranih ili rekonstruiranih propusta u dužini min. 3,0 m', odnosno izraditi tehničko rješenje eventualnog upuštanja "čistih" oborinskih voda u korita vodotoka kojim će se osigurati zaštita korita od erozije i neometan protok vodotoka. Detalje upuštanja oborinskih voda investitor treba usuglasiti sa stručnim službama Hrvatskih voda. Tijekom izvođenja radova potrebno je osigurati neometan protok kroz korito vodotoka. Na</p>		

R. br.	Podnositelj primjedbe	Datum i broj	Sažetak primjedbe	Stručni stav	Obrazloženje stručnog stava
			<p>mjestima gdje prometnica prelazi preko reguliranog korita vodotoka (trapezno obloženo korito, betonska kineta i sl.) konstrukciju i dimenzije osnovnih elemenata mosta ili propusta sa svim pripadnim instalacijama treba odrediti na način kojim se ne bi umanjio projektirani slobodni profil korita, kojim će se osigurati statička stabilnost postojeće betonske kinete, zidova ili obaloutvrde, odnosno kojim se neće poremetiti postojeći vodni režim. Os mosta ili propusta postaviti što okomitije na uzdužnu os korita, a širina istog treba biti dovoljna za prijelaz planiranih vozila. Konstrukcijsko se rješenje mosta ili propusta treba funkcionalno i estetski uklopiti u sadašnje i buduće urbanističko rješenje tog prostora.</p> <p>Polaganje objekata linijske infrastrukture (kanalizacija, vodovod, električni i telekomunikacijski kablovi itd.) zajedno sa svim otklima i ostalim pratećim objektima uzdužno unutar korita vodotoka, odnosno čestice javnog vodnog dobra nije dopušteno. Vođenje trase paralelno sa reguliranim koritom vodotoka izvesti na minimalnoj udaljenosti kojom će se osigurati statička i hidraulička stabilnost reguliranog korita, te nesmetano održavanje ili buduća rekonstrukcija korita. Kod nereguliranih korita, udaljenost treba biti minimalno 3,0 m od gornjeg ruba korita, odnosno ruba čestice javnog vodnog dobra zbog osiguranja inundacijskog pojasa za buduću regulaciju. U samo određenim slučajevima udaljenost polaganja se može smanjiti, ali to bi trebalo utvrditi posebnim vodopravnim uvjetima i za svaki objekt posebno."</p>		

R. br.	Podnositelj primjedbe	Datum i broj	Sažetak primjedbe	Stručni stav	Obrazloženje stručnog stava
			<p>U odgovarajućim grafičkim priložima II. Izmjena i dopuna predmetnog Plana treba ucrtati najznačajnije vodotoke na području: Dabar, Firnaža i ostale.</p> <p>GOSPODARENJE I KORIŠTENJE VODA</p> <p>Temeljem dostavljenog zahtjeva i priložene dokumentacije, možemo konstatirati da na predmetnom području (II. izmjena) nema registriranog korištenja voda (osim onih za potrebe javnog-vodoopskrbnog sustava), te je u tom smislu (ukoliko to do sada nije urađeno), podatke o postojećim vodoopskrbnim instalacijama, kao i o mogućnostima rješavanja vodoopskrbe predmetnog područja, potrebno ishoditi od „Vodovoda i odvodnje“ d.o.o. Šibenik.</p> <p>Svaka namjena prostora, kao i režim u njima mora biti usklađena sa odredbama Pravilnika o uvjetima za utvrđivanje zona sanitarne zaštite izvorišta (NN 66/11).</p>	Nije predmet ovih Izmjena i dopuna.	Odlukom o izradi II. Izmjena i dopuna PPUG-a Šibenik nije predviđena izmjena u tekstualnom dijelu kao ni grafičkog dijela osim kartografskih prikaza građevinskih područja naseља br. 4.21., 4.28. i 4.67.
			<p>ZAŠTITA VODA I MORA</p> <p>Pri izradi II. Izmjena i dopuna PPU-a Grada Šibenika, potrebno je predvidjeti sve zakonom propisane mjere zaštite voda i priobalnog mora od onečišćenja koje može izazvati planirano korištenja prostora.</p> <p>Kao osnovu za rješenje odvodnje otpadnih voda s predmetnog područja, obvezno uzeti već prihvaćeni koncept sustava odvodnje otpadnih voda s područja Grada Šibenika.</p> <p>Rješenje odvodnje otpadnih voda s predmetnog područja izrađivač treba usuglasiti i sa stručnim službama Grada Šibenika te nadležne komunalne tvrtke.</p> <p>NAVODNJAVANJE</p> <p>II. Izmjene i dopune Prostornog plana</p>	Nije predmet ovih Izmjena i dopuna.	Odlukom o izradi II. Izmjena i dopuna PPUG-a Šibenik nije predviđena izmjena u tekstualnom dijelu kao ni grafičkog dijela osim kartografskih prikaza građevinskih područja naseља br. 4.21., 4.28. i 4.67.
			NAVODNJAVANJE II. Izmjene i dopune Prostornog plana	Nije predmet ovih Izmjena i	Odlukom o izradi II. Izmjena i dopuna PPUG-a Šibenik nije

R. br.	Podnositelj primjedbe	Datum i broj	Sažetak primjedbe	Stručni stav	Obrazloženje stručnog stava
			<p>uređenja Grada Šibenika treba uskladiti sa usvojenim Planom navodnjavanja za područje Šibensko - kninske županije, izrađenog od strane Agronomskog fakulteta Sveučilišta u Zagrebu i Građevinsko arhitektonskog fakulteta Sveučilišta u Splitu, srpanj 2007. god.</p> <p>Plan navodnjavanja može se dobiti na uvid u Šibensko - kninskoj županiji, Upravni odjel za gospodarstvo- Šibenik.</p>	<p>Stručni stav</p> <p>dopuna.</p>	<p>predviđena izmjena u tekstualnom dijelu kao ni grafičkog dijela osim kartografskih prikaza građevinskih područja naselja br. 4.21., 4.28. i 4.67.</p>

6. EVIDENCIJA POSTUPKA IZRADE I DONOŠENJA PLANA

7. SAŽETAK ZA JAVNOST

II. IZMJENE I DOPUNE PROSTORNOG PLANA UREĐENJA GRADA ŠIBENIKA

(Službeni vjesnik Šibensko-kninske županije br. 3/03 i 11/07).
na temelju

Odluke o izradi II. Izmjena i dopuna Prostornog plana uređenja Grada Šibenika (Službeni glasnik Grada Šibenika br. 3/11, 4/11-Ispravak i 6/11)

Predviđeni obuhvat II. Izmjena i dopuna Prostornog plana uređenja Grada Šibenika

Obuhvat II. Izmjena i dopuna Plana određen je Odlukom o izradi, a odnosi se na:

1. dio naselja Vrpolje za izgradnju osnovne škole uz cestu Vrpolje-Danilo-Biranj dio k.č. 2130/1 te k.č. 2126/5, 2126/8, 361, 362/1 i 361/2 k.o. Vrpolje ukupne površine cca 3,7 ha,
2. dijela k.č. 388/1 k.o. Šibenik u predjelu Meterize za izgradnju POS-a ukupne površine cca 0,25 ha,
3. ulaz u Nacionalni park Krka za potrebe rekonstrukcije samog ulaza k.č.1052/3 i dio k.č. 1052/1 k.o. Lozovac ukupne površine cca 6,0 ha.

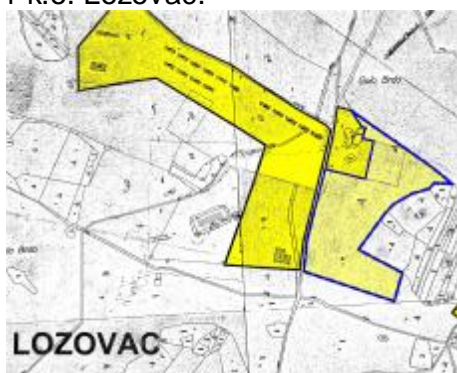
S obzirom na navedeni obuhvat II. Izmjenama i dopuna mijenjaju se samo kartografski prikazi:

4.21. Građevinska područja – Skradin-35, 4.28. Građevinska područja – Skradin-43 i 4.67. Građevinska područja – Šibenik-27, a tekstualni dio Plana ostaje nepromijenjen.

Opis izmjena i dopuna u grafičkom dijelu Plana

4.21. GRAĐEVINSKA PODRUČJA – SKRADIN-35 (MJ 1:5.000)

- kao neizgrađeno građevinsko područje naselja ucrtan je dio ulaza u Nacionalni park Krka – k.č. 1052/3 i dio k.č. 1052/1 k.o. Lozovac.



4.28. GRAĐEVINSKA PODRUČJA – SKRADIN-43 (MJ 1:5.000)

- kao izgrađeno građevinsko područje naselja označen je dio k.č. 388/1 k.o. Šibenik u predjelu Meterize.



4.67. GRAĐEVINSKA PODRUČJA – ŠIBENIK-27 (MJ 1:5.000)

- kao neizgrađeno građevinsko područje naselja ucrtan je dio naselja Vrpolje – k.č. 2126/5, 2126/8, 361, 362/1, 361/2 i dio k.č. 2130/1 k.o. Vrpolje.

