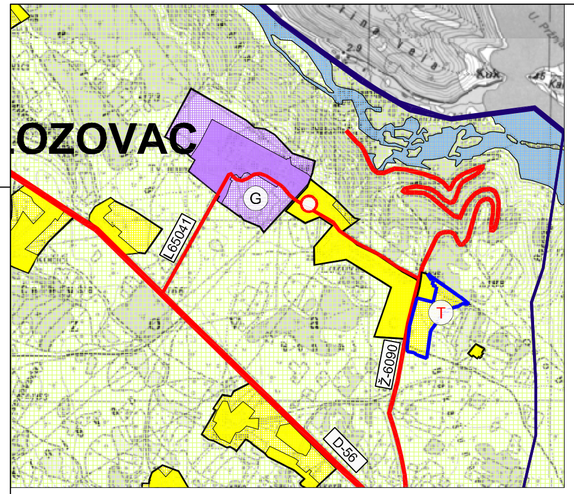

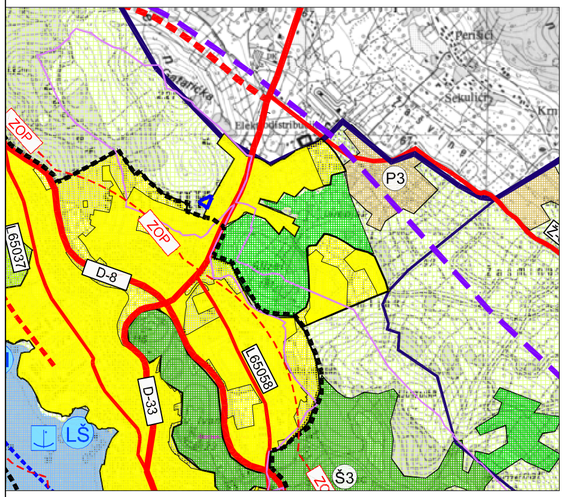

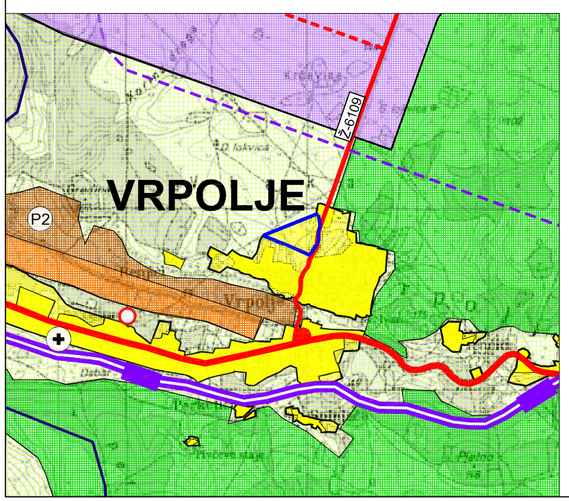

TUMAČ ZNAKOVLJA:

SUSTAV SREDIŠNJIH NASELJA

- VEĆE REGIONALNO (VEĆE RAZVOJNO) SREDIŠTE
- PODRUČNO I VEĆE LOKALNO (MALO RAZVOJNO) SREDIŠTE
- MANJE LOKALNO (POTICAJNO RAZVOJNO) SREDIŠTE
- OSTALA NASELJA

GRANICE

TERITORIJALNE I STATISTIČKE GRANICE

- ŽUPANIJSKA GRANICA
- OPĆINSKA / GRADSKA GRANICA
- GRANICA NASELJA

OSTALE GRANICE

- OBUHVAT GENERALNOG URBANISTIČKOG PLANA GRADA ŠIBENIKA
- GRANICA OBUHVATA II. IZMJENA I DOPUNA PPUG-a

PROSTORI / POVRŠINE ZA RAZVOJ I UREĐENJE

POVRŠINE ZA RAZVOJ I UREĐENJE NASELJA

- IZGRAĐENI / NEIZGRAĐENI DIO GRAĐEVINSKOG PODRUČJA NASELJA
- Tn1 POVRŠINE UGOSTITELJSKO-TURISTIČKE NAMJENE U NASELJU

RAZVOJ I UREĐENJE POVRŠINA IZVAN NASELJA

- G GOSPODARSKA NAMJENA
  - IZGRAĐENI DIO
- T UGOSTITELJSKO-TURISTIČKA NAMJENA
  - IZGRAĐENI DIO — T1-HOTELI, T2-TURISTIČKO NASELJE, T3-KAMP/AUTOKAMP
- T SADRŽAJI VEZANI UZ ULAZ U NACIONALNI PARK
- R1 ŠPORTSKO-REKREACIJSKA NAMJENA
- R REKREACIJSKA NAMJENA
- R6 UREĐENA PLAŽA
- R7 PRIRODNA PLAŽA
- N POSEBNA NAMJENA
  - IZGRAĐENI DIO
- E POVRŠINA ZA ISKORIŠTAVANJE MINERALNIH SIROVINA
- H POVRŠINE UZGAJALIŠTA (AKVAKULTURA)
- P1 OSOBITO VRIJEDNO OBRADIVO TLO
- P2 VRIJEDNO OBRADIVO TLO
- P3 OSTALO OBRADIVO TLO
- Š2 ZAŠTITNA ŠUMA
- Š3 ŠUMA POSEBNE NAMJENE
- OSTALO POLJOPRIVREDNO TLO, ŠUME I ŠUMSKO ZEMLJIŠTE
- V VODNE POVRŠINE
- GROBLJE
- IS PODRUČJA INFRASTRUKTURNIH GRAĐEVINA - VJETROELEKTRANE, BENZINSKE POSTAJE I SL.

OBRADA, SKLADIŠTENJE I ODLAGANJE OTPADA

- ŽUPANIJSKI CENTAR ZA GOSPODARENJE OTPADOM

ZAŠTIĆENO OBALNO PODRUČJE MORA

- ZOP LINIJA 1000m KOPNENOG POJASA
- LINIJA 300m POJASA MORA

PROMET

CESTOVNI PROMET

- AUTOCESTA
- DRŽAVNA BRZA CESTA
  - -PLANIRANA
- KOREKCIJA TRASE I/ILI IZMJEŠTANJE TRASE
- D-415 DRŽAVNA CESTA
  - -PLANIRANA
- Ž-6105 ŽUPANIJSKA CESTA
  - -PLANIRANA
- L65067 LOKALNA CESTA
  - -PLANIRANA
- OSTALE NERAZVRSTANE CESTE

CESTOVNE GRAĐEVINE

- RASKRIŽJE CESTA U DVIJE RAZINE
- MOST

ŽELJEZNIČKI PROMET

- MAGISTRALNA POMOĆNA ŽELJEZNIČKA PRUGA
- INDUSTRIJSKI KOLOSJEK
  - PLANIRANI
- PUTNIČKI MEĐUMJESNI KOLODVOR
- RASPOREDNI KOLODVOR
- STAJALIŠTE

PLANIRANE NOVE PRUGE VELIKOG KAPACITETA I BRZINA

- PRUGA GRAČAC- OKLAJ- ŠIBENIK -KORIDOR U ISTRAŽIVANJU
- MOGUĆI PRAVCI I ALTERNATIVNA RJEŠENJA -JADRANSKA PRUGA

POMORSKI PROMET

MORSKE LUKE ZA JAVNI PROMET

- MORSKA LUKA MEĐUNARODNOG ZNAČAJA
- MORSKA LUKA ŽUPANIJSKOG ZNAČAJA
- MORSKA LUKA LOKALNOG ZNAČAJA
- S LUČKO PODRUČJE
  - S-SIDRIŠTE

OSTALE LUKE

- LN LUKA NAUTIČKOG TURIZMA
- LB BRODOGRADILIŠTE
- LR RIBARSKA LUKA
- LŠ ŠPORTSKA LUKA
- S SIDRIŠTE

PLOVNI PUT/ BRODSKE LINIJE

- MEĐUNARODNI PLOVNI PUT
- UNUTARNJI PLOVNI PUT

ZRAČNI PROMET

- HELIODROM -LOKACIJA U ISTRAŽIVANJU

GRANIČNI PRIJELAZI

- GRANIČNI POMORSKI PRIJELAZ

OSTALO

- ROBNO- TRANSPORTNO SREDIŠTE

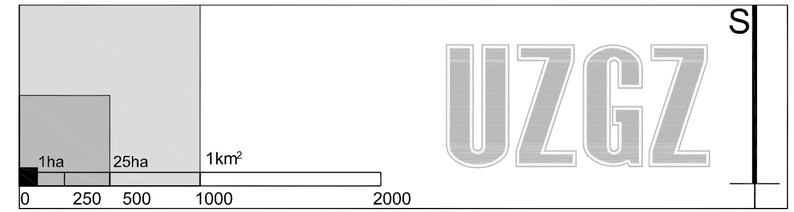

Županija: ŠIBENSKO-KNINSKA ŽUPANIJA Grad: ŠIBENIK	
Naziv prostornog plana: II. IZMJENE I DOPUNE PROSTORNOG PLANA UREĐENJA GRADA ŠIBENIKA - KONAČNI PRIJEDLOG PLANA -	
Naziv kartografskog prikaza: Izvod iz kartografskog prikaza KORIŠTENJE I NAMJENA POVRŠINA, SUSTAV PROMETA za obuhvat II. Izmjena i dopuna PPUG-a	
Broj kartografskog prikaza: Izvod iz 1.0.	Mjerilo kartografskog prikaza: 1:25.000
Odluka Gradskog vijeća Grada Šibenika o izradi plana: Službeni glasnik grada Šibenika br. 3/11, 4/11 - Ispravak, 6/11	Odluka Gradskog vijeća Grada Šibenika o donošenju plana: ...
Javna rasprava objavljena: 13. listopada 2011. godine, "Slobodna Dalmacija"	Javno izlaganje održano: 21. - 28. listopada 2011. godine
Pečat tijela odgovornog za provođenje javne rasprave:	Odgovorna osoba za provođenje javne rasprave: mag.spec. KREŠIMIR PETKOVIĆ, dipl.ing.arh.
Suglasnost na plan prema Čl. 97. Zakona o prostornom uređenju i gradnji (Narodne novine br. 76/07, 38/09, 55/11 i 90/11):	
Pravna osoba koja je izradila plan: URBANISTIČKI ZAVOD GRADA ZAGREBA d.o.o., ZAGREB, Ulica braće Domany 4	
Pečat pravne osobe koja je izradila plan:	Odgovorna osoba: LUKA ŠULENTIĆ, mag.ing.arch.
Pečat odgovornog voditelja:	Odgovorni voditelj: MAJA VIDEK PAVLOVIĆ, mag.ing.arch.
Stručni tim u izradi plana: 1. MAJA VIDEK PAVLOVIĆ, mag.ing.arch. 2. NINA KELAVA, dipl.ing.arh. 3. GORAN IZETBEGOVIĆ, dipl.ing.prom. 4. ANDREJA ŠUGAR, mag.ing.aedif.	
Pečat Gradskog vijeća Grada Šibenika :	Predsjednik Gradskog vijeća Grada Šibenika:
Istovjetnost ovog prostornog plana s izvornikom ovjerava: ...	Pečat nadležnog tijela: