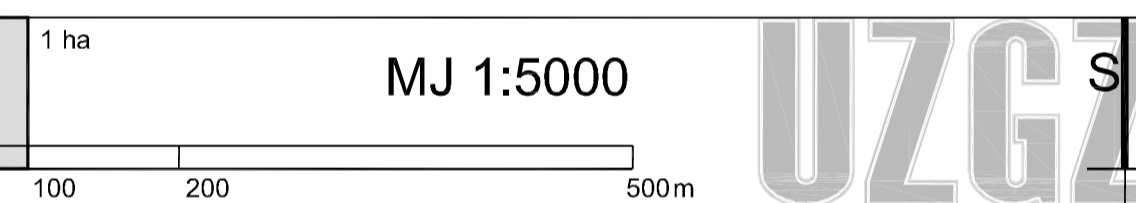
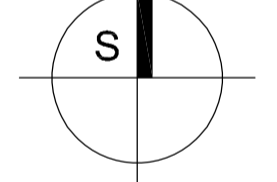
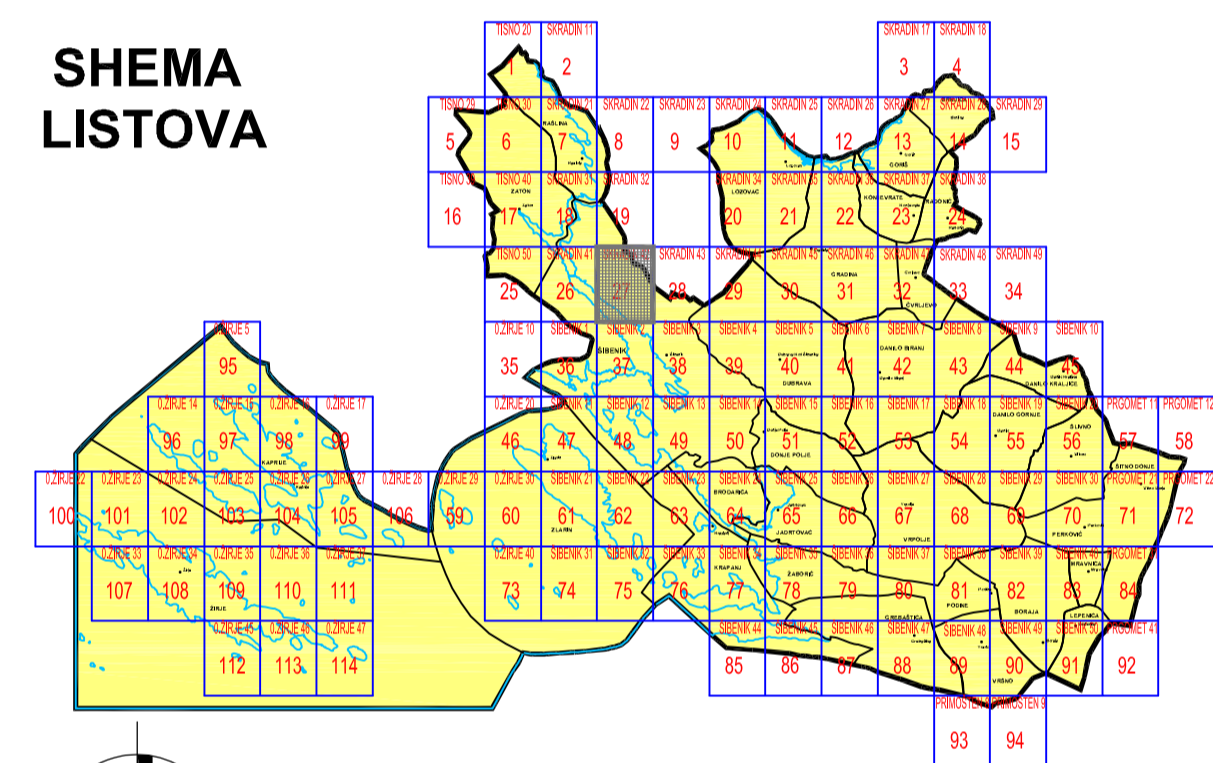


ŠIBENSKO-KNINSKA ŽUPANIJA
GRAD ŠIBENIK
PROSTORNI PLAN
UREĐENJA
4.27.
GRAĐEVINSKA PODRUČJA

TUMAC:

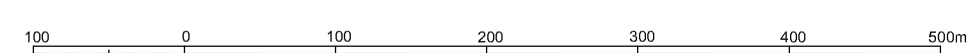
- | | | | |
|--|--|--|--|
| | ŽUPANIJSKA GRANICA | | GRANICA KATASTARSKE OPĆINE |
| | OPĆINSKA / GRADSKA GRANICA | | GRANICA OBUHVATA III. IZMJENE I DOPUNE PPUG-a |
| | GRANICA NASELJA | | GENERALNI URBANISTIČKI PLAN GRADA ŠIBENIKA (GUP) |
| | URBANISTIČKI PLAN UREĐENJA (UPU) | | DETALJNI PLAN UREĐENJA (DPU) |
| | IZGRADJENO | | PODRUČJE ZA ISTRAŽIVANJE |
| | NETZGRADJENO | | ZASTIČENO OBALNO PODRUČJE MORA |
| | NASELJA | | 70 m |
| | GOSPODARSKE NAMJENE | | 25 m |
| | UGOSTITELJSKO TURISTIČKE NAMJENE | | 50 m |
| | KOPNENI DIO LUKE NAUČIČKOG TURIZMA | | 70 m |
| | ŠPORTSKO REKREACIJSKE NAMJENE | | 100 m |
| | POSEBNA NAMJENA | | |
| | ZASTITNA ŠUMA | | |
| | EVIDENTIRANE ČESTICE JAVNOG VODNOG DOBRA | | GROBLJE |
| | | | POVRŠINE INFRASTRUKTURNIH SUSTAVA |

SHEMA LISTOVA



Županija: ŠIBENSKO-KNINSKA ŽUPANIJA	
Grad: ŠIBENIK	
Naziv prostornog plana: III. IZMJENE I DOPUNE PROSTORNOG PLANA UREĐENJA GRADA ŠIBENIKA	
Naziv kartografskog prikaza: GRAĐEVINSKA PODRUČJA	
Broj kartografskog prikaza: SKRADIN-42	Mjerna kartografskog prikaza: 1:5.000
Odluka Gradskog vijeća Grada Šibenika o izradi plana: Službeni glasnik Grada Šibenika br. 10/11, 3/12, 8/12 i 7/13	Odluka Gradskog vijeća Grada Šibenika o donošenju plana: Službeni glasnik Grada Šibenika br. 9/13
Javna rasprava objavljena: 7.5.2012. godine, "Slobodna Dalmacija" 14.1.2013. godine, "Slobodna Dalmacija" 25.9.2013. godine, "Slobodna Dalmacija"	Javni uvid održan: 16. – 23.5.2012. godine 23. – 30.1.2013. godine 3. – 11.10.2013. godine
Pečat tijela odgovornog za provođenje javne rasprave:	Odgovorna osoba za provođenje javne rasprave:
	MADLENA ROŠA DULIBIĆ, dipl.ing.arch.
Suglasnost na plan prema Čl. 97. Zakona o prostornom uređenju i gradnji (NN 76/07, 38/09, 55/11, 90/11, 50/12): Klasa: 350-02/13-11/42 Ur. Broj: 531-05-1-1-13-02 Zagreb, 14. studeni 2013.	
Pravna osoba koja je izradila plan: URBANISTIČKI ZAVOD GRADA ZAGREBA d.o.o., ZAGREB, Ulica braće Domany 4	
Pečat pravne osobe koja je izradila plan:	Odgovorna osoba:
	DARJEN BELEC, dipl.ing.grad.
Pečat odgovornog voditelja:	Odgovorni voditelj:
	IVAN KAPOVIĆ, mag.ing.arch.
Stručni tim u izradi plana: 1. IVAN KAPOVIĆ, mag.ing.arch. 2. MAJA VIDEK PAVLOVIĆ, mag.ing.arch. 3. GORAN IZTBEGOVIĆ, dipl.ing.prom. 4. ANDREJA ŠUGAR, mag.ing.aedif.	
Pečat Gradskog vijeća Grada Šibenika:	Predsjednik Gradskog vijeća Grada Šibenika:
Istovjetnost ovog prostornog plana s izvornikom ovjerava:	Pečat nadležnog tijela:

Mjerilo 1 : 5000



- KATASTARSKA OPĆINE
- A. CRNICA
 - B. ŠIBENIK
 - C. BUCIĆ
 - D. ZATON-RASINA

