

ŠIBENSKO-KNINSKA ŽUPANIJA  
**GRAD ŠIBENIK**  
**PROSTORNI PLAN**  
**UREĐENJA**  
**4.38.**  
**GRAĐEVINSKA PODRUČJA**

TUMAČ:

- ŽUPANIJSKA GRANICA
- OPĆINSKA / GRADSKA GRANICA
- GRANICA NASELJA
- GRANICA KATASTARKE OPĆINE

OBUHVAAT OBAVEZNE IZRADE PROSTORNOG PLANA

- GENERALNI URBANISTIČKI PLAN GRADA ŠIBENIKA (GUP)
- URBANISTIČKI PLAN UREĐENJA (UPU)
- DETALJNI PLAN UREĐENJA (DPU)
- PODRUČJE ZA ISTRAŽIVANJE

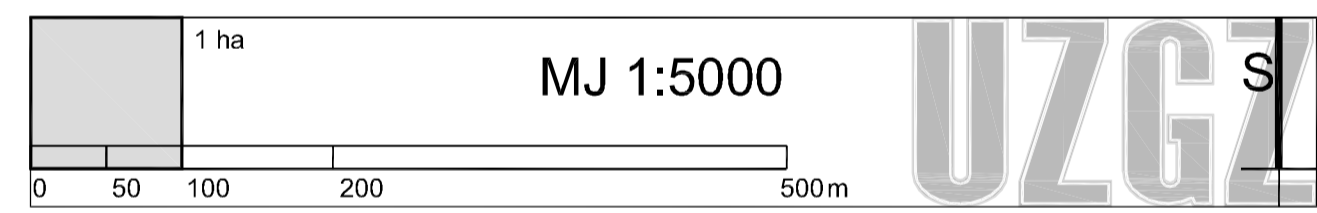
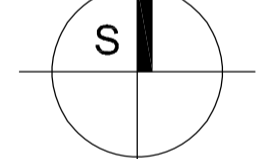
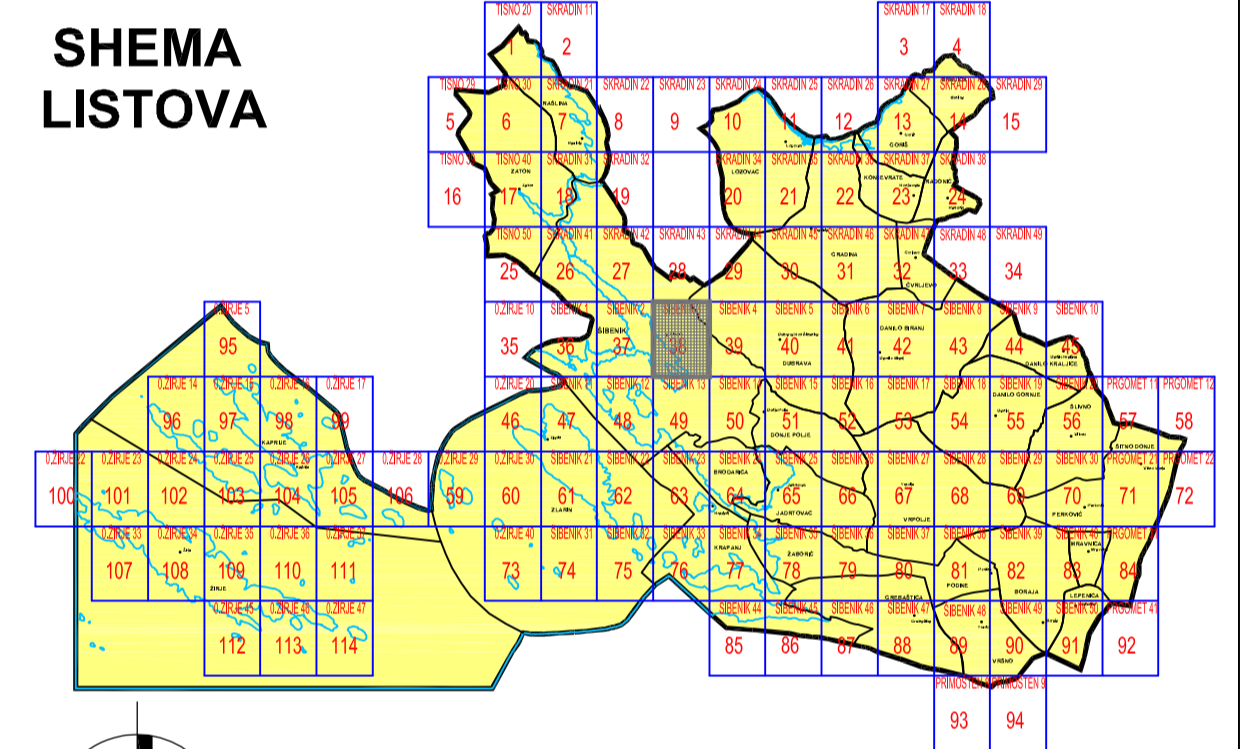
GRAĐEVINSKA PODRUČJA

- IZGRADJENO
- NEIZGRADJENO
- GOSPODARSKE NAMJENE
- UGOSTITELJSKO TURISTIČKE NAMJENE
- KOPNENI DIO LUKE NAUČITKOG TURIZMA
- ŠPORTSKO REKREACIJSKE NAMJENE
- POSEBNA NAMJENA
- KOPNENI DIO / AKVATORIJ LUKE VRNAŽA
- 70 m
- 25 m
- 50 m
- 70 m
- 100 m

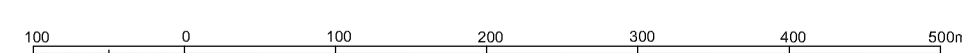
OSTALO:

- ZAŠTITNA ŠUMA
- EVIDENTIRANE ČESTICE JAVNOG VODNOG DOBRA
- GROBLJE
- POVRŠINE INFRASTRUKTURNIH SUSTAVA

SHEMA LISTOVA



Županija: ŠIBENSKO-KNINSKA ŽUPANIJA	
Grad: ŠIBENIK	
Naziv prostornog plana: III. IZMJENE I DOPUNE PROSTORNOG PLANA UREĐENJA GRADA ŠIBENIKA	
Naziv kartografskog prikaza: GRAĐEVINSKA PODRUČJA	
Broj kartografskog prikaza: ŠIBENIK-3	Mjerilo kartografskog prikaza: 1:5.000
Odluka Gradskog vijeća Grada Šibenika o izradi plana: Službeni glasnik Grada Šibenika br. 10/11, 3/12, 8/12 i 7/13	Odluka Gradskog vijeća Grada Šibenika o donošenju plana: Službeni glasnik Grada Šibenika br. 9/13
Javna rasprava objavljena: 7.5.2012. godine, "Slobodna Dalmacija" 14.1.2013. godine, "Slobodna Dalmacija" 25.9.2013. godine, "Slobodna Dalmacija"	Javni uvid održan: 16. – 23.5.2012. godine 23. – 30.1.2013. godine 3. – 11.10.2013. godine
Pečat tijela odgovornog za provođenje javne rasprave:	Odgovorna osoba za provođenje javne rasprave: MADLENA ROŠA DULIBIĆ, dipl.ing.arch.
Suglasnost na plan prema Čl. 97. Zakona o prostornom uređenju i gradnji (NN 76/07, 38/09, 55/11, 90/11, 50/12): Klasa: 350-02/13-11/42 Ur. Broj: 531-05-1-1-13-02 Zagreb, 14. studeni 2013.	
Pravna osoba koja je izradila plan: URBANISTIČKI ZAVOD GRADA ZAGREBA d.o.o., ZAGREB, Ulica braće Domany 4	
Pečat pravne osobe koja je izradila plan:	Odgovorna osoba: DARJEN BELEC, dipl.ing.građ.
Pečat odgovornog voditelja:	Odgovorni voditelj: IVAN KAPOVIĆ, mag.ing.arch.
Stručni tim u izradi plana: 1. IVAN KAPOVIĆ, mag.ing.arch. 2. MAJA VIDEK PAVLOVIĆ, mag.ing.arch. 3. GORAN IZETBEGOVIĆ, dipl.ing.prom. 4. ANDREJA ŠUGAR, mag.ing.aedif.	
Pečat Gradskog vijeća Grada Šibenika:	Predsjednik Gradskog vijeća Grada Šibenika:
Istovjetnost ovog prostornog plana s izvornikom ovjerava:	Pečat nadležnog tijela:



- A ŠIBENIK
- B ORNICA
- C DUBRAVA
- D GORICA
- E DONJE POLJE
- F MANDUŠKA

