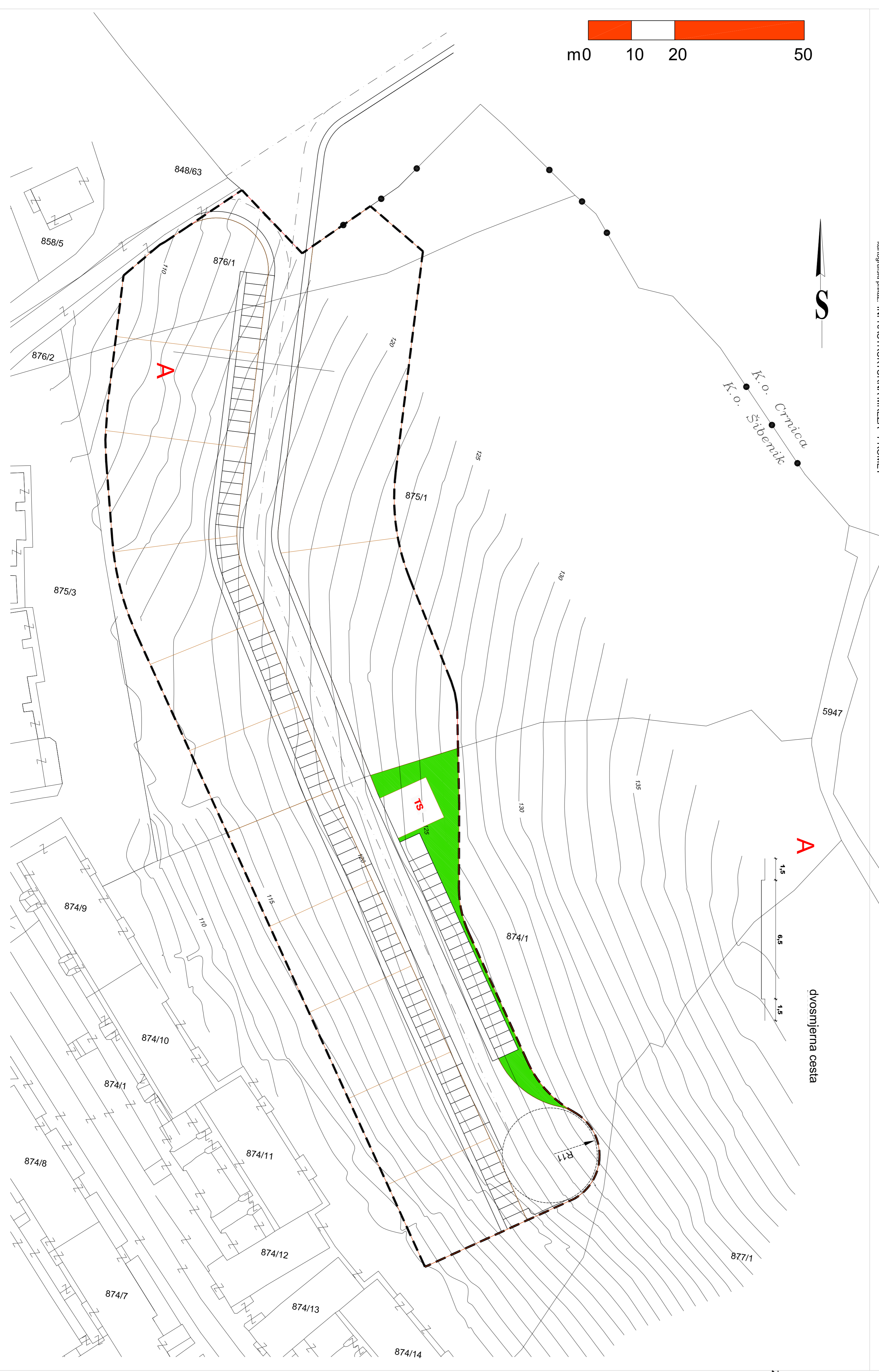
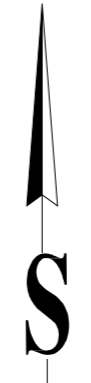
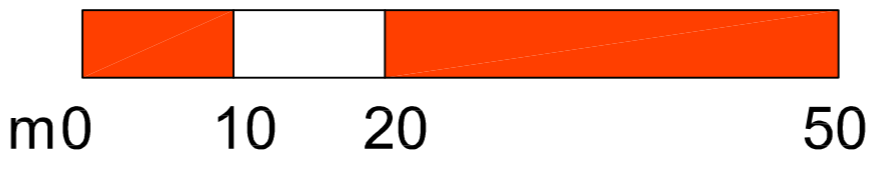


KARTA 2.1 DETALJNI PLAN UREĐENJA ZONE INDIVIDUALNE STAMBENE IZGRADNJE JAMNJAK  
 kartografski prikaz: INFRASTRUKTURNA MREŽA - PROMET



dvosmjerna cesta



DETALJNI PLAN UREĐENJA  
 ZONE INDIVIDUALNE STAMBENE IZGRADNJE IV / 9.X  
 JAMNJAK

TUMAČ ZNAKOVILJA:



- OS CESTE
- ožičena ožičena OPIS
- A OZNAKA PRESJEKA CESTE
- ZELENI POJAS

Zemljevid:	SIBENSKO - KNINSKA ŽUPANIJA	Jedinstva lokalne samouprave:	GRAD SIBENIK
Naziv prostornog plana:	DETALJNI PLAN UREĐENJA zone individualne stambene izgradnje IV / 9.X Jamnjak		
Naziv katastarskog prikaza:	INFRASTRUKTURNA MREŽA - PROMET		
Broj katastarskog prikaza:	2.1.	Merila katastarskog prikaza:	1 : 500
Prostorni opis za uređivanje stambene izgradnje:	Stambena izgradnja u području stambene izgradnje	Obilježavanje objekata u skladu s planom:	
Adresna oznaka:	SILAZBENI VIJESNIK SIB.KNIN, ŽUPANIJE BR.	Adresna oznaka:	SILAZBENI VIJESNIK SIB.KNIN, ŽUPANIJE BR.
Jamni oznaka (odnosno odjela):	Jamni oznaka (odnosno odjela):	Jamni oznaka (odnosno odjela):	oc
Predviđeno odobrenje za provedbu plana izgradnje:	Odobrenje odobrenje:	mr. Gustav Čerović d.d.a.	
Suglasnost na plan prema članku ... Zakona o prostornom uređenju ( NN 86/15, 88/15 i 101/15 )			
Broj suglasnosti / datum:			
Povjerenik odbora / TIJELO KOJE JE IZRAĐILO PLAN:			
"ARHIKON" d.o.o. za projektiranje i inženjering, Sjeverna Dalmacija, Šibenik			
Predviđeno odobrenje za provedbu plana izgradnje:	Odobrenje odobrenje:	Urba i prostorna izobrazba	
Koordinator plan:	mr. Gustav Čerović d.d.a.		
Štampar i izdavač plan:			
Urba i prostorna izobrazba			
Urba i prostorna izobrazba			
Urba i prostorna izobrazba			
Predviđeno odobrenje za provedbu plana izgradnje:	Procedura predviđeno odobrenje:		
Procedura predviđeno odobrenje:			
Procedura predviđeno odobrenje:			
Procedura predviđeno odobrenje:			