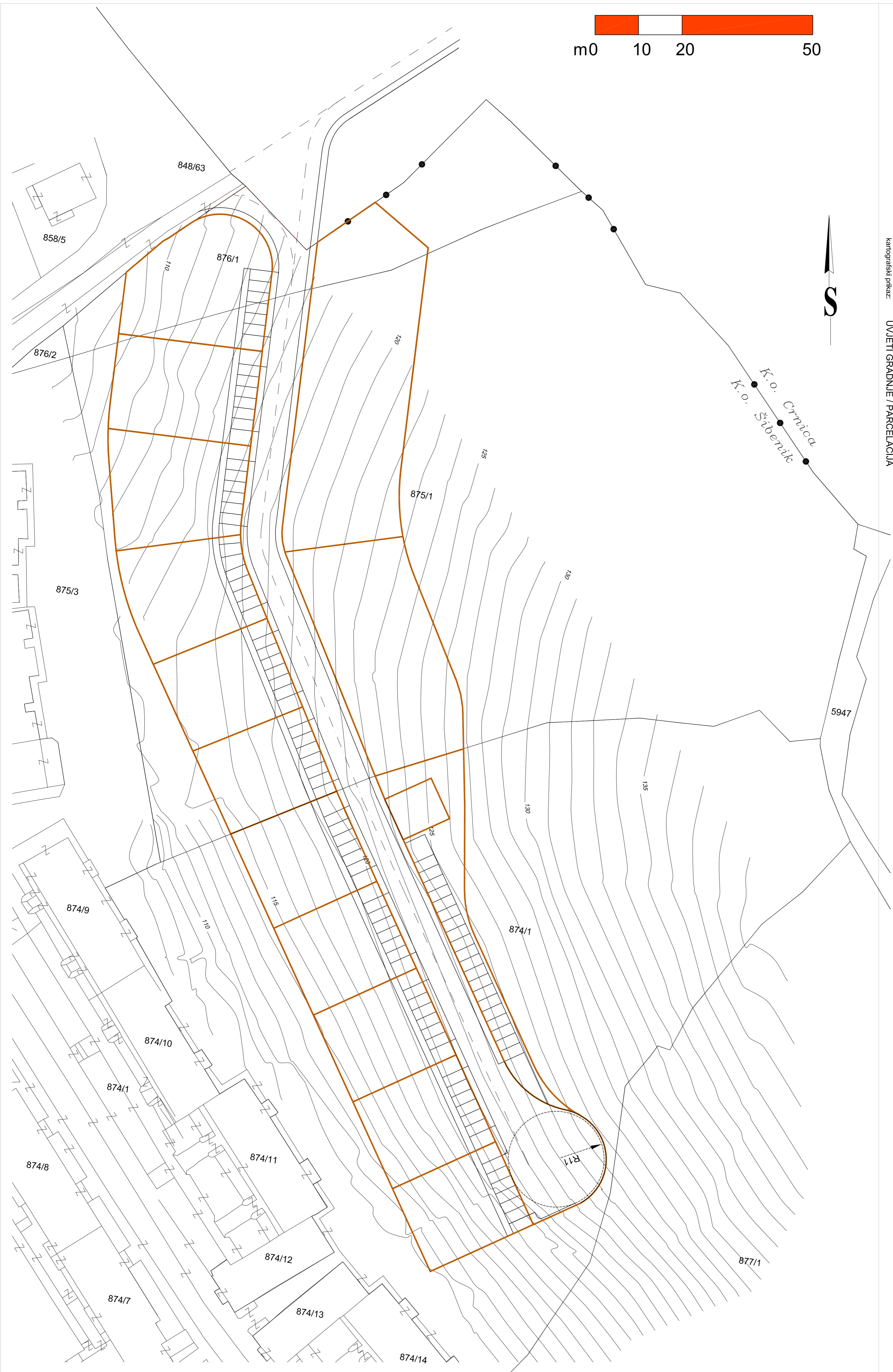
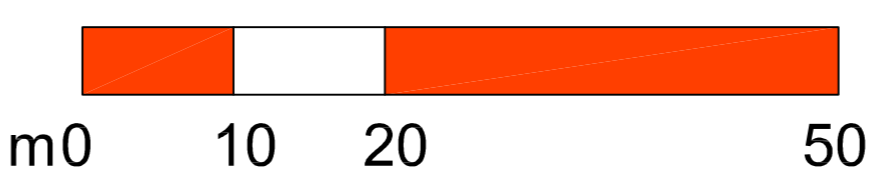



KARTA 4.2. DETALJNI PLAN UREĐENJA ZONE INDIVIDUALNE STAMBENE IZGRADNJE JAMNJAK
kartografski prikaz UVIJETI GRADNJE / PARCELACIJA



DETALJNI PLAN UREĐENJA
ZONE INDIVIDUALNE STAMBENE IZGRADNJE IV / 9.X
JAMNJAK

- TUMAČ ZNAKOVIKA:
- GBUNJATI DRUJA
 - GRANIKA NOVOFORMIRANIH PARCELA
 - GRANIKA POSTOJEĆIH PARCELA

Zemljeopis: SIBENSKO - KNINSKA ŽUPANIJA	Jedinstvena matična brojeva: GRAD SIBENIK
Naziv prostornog plana: DETALJNI PLAN UREĐENJA zone individualne stambene izgradnje IV / 9.X Jamnjak	
Naziv katastarskog prikaza: LVIJETI GRADNJE / PARCELACIJA	
Broj katastarskog prikaza: 4.2.	Mjerna katastarska jedinica: 1 : 500
Prostorni plan za uređenje stambene izgradnje individualne stambene zone SIBENSKO - KNINSKA ŽUPANIJA, BR. SLUŽBENI VIJESNIK SIBENSKO - KNINSKA ŽUPANIJA, BR. SLUŽBENI VIJESNIK SIBENSKO - KNINSKA ŽUPANIJA, BR. SLUŽBENI VIJESNIK SIBENSKO - KNINSKA ŽUPANIJA, BR.	
Javno mjesto (odnosno odjel): Jamnjak	Općina: Jamnjak
Predstava odgovornosti za projektiranje i izvođenje: "ARHIKON" d.o.o. za projektiranje i inženjering, Sjeverna Biskupska 50, Šibenik	Općina: Jamnjak
Podatci o vlasniku i njegovim podacima: "ARHIKON" d.o.o. za projektiranje i inženjering, Sjeverna Biskupska 50, Šibenik	Općina: Jamnjak
Podatci o izvođaču projekta: "ARHIKON" d.o.o. za projektiranje i inženjering, Sjeverna Biskupska 50, Šibenik	Općina: Jamnjak
Podatci o izvođaču projekta: "ARHIKON" d.o.o. za projektiranje i inženjering, Sjeverna Biskupska 50, Šibenik	Općina: Jamnjak
Podatci o izvođaču projekta: "ARHIKON" d.o.o. za projektiranje i inženjering, Sjeverna Biskupska 50, Šibenik	Općina: Jamnjak
Podatci o izvođaču projekta: "ARHIKON" d.o.o. za projektiranje i inženjering, Sjeverna Biskupska 50, Šibenik	Općina: Jamnjak