









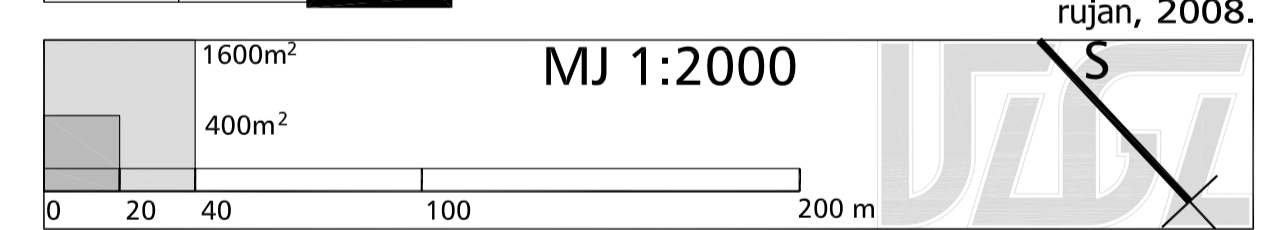
3. UVJETI KORIŠTENJA UREĐENJA I ZAŠTITE POVRŠINA

-  GRANICA OBUHVATA
-  ZAŠTIĆENO OBALNO PODRUČJE MORA

3.2. UREĐENJE ZEMLJIŠTA

-  PREPARCELACIJA
-  OZELENJAVANJE
-  OBLIKOVANJE ZEMLJIŠTA UZ INFRASTRUKTURNE GRADEVINE
-  UREĐENJE POVRŠINA I GRADEVINA
-  JAVNOPROMETNA POVRŠINA
-  OS ULICE

RASTER LISTOVA



Županija: Grad:	Šibensko - kninska Šibenik	URBANISTIČKI PLAN UREĐENJA NASELJA BRODARICA	
Naziv prostornog plana:			
Naziv kartografskog prikaza:		UVJETI KORIŠTENJA, UREĐENJA I ZAŠTITE POVRŠINA UREĐENJE ZEMLJIŠTA	
Broj kartografskog prikaza:		3.2. / L3	Mjerilo kartografskog prikaza: 1:2000
Program mjera za unapređenje stanja u prostoru: "Službeni vijećnik Šibensko - kninske županije" Broj 2/05, 15/06		Odluka Gradskog vijeća o donošenju Plana: "Službeni glasnik Grada Šibenika" Broj 8/08 od 25.9.2008.	
Javna rasprava: 28. rujna 2007. - 28. listopada 2007.		Javni uvid održan: 13. listopada 2007.	
Pečat tijela odgovornog za provođenje javne rasprave:		Odgovorna osoba za provođenje javne rasprave: mr.sc. GUSTAV ČERVAR, dipl. ing. arh.	
Suglasnost na Plan prema čl. 26b. i 24 Zakona o prostornom uređenju (NN br. 30/94, 68/98, 61/00, 32/02, 100/04) Ministarstvo zaštite okoliša, prostornog uređenja i graditeljstva; klasa 350-02/08-13/20; urbr 531-06-08-2; 14.08.2008. Ministarstvo kulture, Uprava za zaštitu kulturne baštine; klasa 612-08/08-01-0219; urbr 532-04-18/5-08; 22.7.2008. Ministarstvo kulture, Uprava za zaštitu prirode; klasa 612-07/08-49/0785; urbr 532-08-03-02/1-08-02; 22.7.2008. Hrvatske vode; VO vodnog područja datimatskih silova; klasa 350-02/08-01/0000525; urbr 374-24-1-08-2; 4.7.2008. Županijski zavod za prostorno uređenje Šibensko-kninske županije; kl 350-02/08-01/256; urbr 2182/1-05-08-2; 14.7.2008.			
Pravna osoba koja je izradila Plan: URBANISTIČKI ZAVOD GRADA ZAGREBA d.o.o. ZAGREB, Britanski trg 12			
Pečat pravne osobe koja je izradila Plan:		Odgovorna osoba: Luka Šulentić, dipl. ing. arh.	
Koordinator plana: Tea Mirković Berković, dipl. ing. arh.			
Stručni tim u izradi plana: 1. Tea Mirković Berković, dipl. ing. arh. 2. Goran Izetbegović, dipl. ing. prom. 3. Ljerkica Mišanović, dipl. ing. arh. 4. Maja Ahac, dipl. ing. grad.			
Pečat Gradskog vijeća:		Predsjednik Gradskog vijeća: mr.sc. IVICA POLIČAČ	
Istovjetnost ovog prostornog plana s izvornikom ovdje:		Pečat nadležnog tijela:	

rujan, 2008.

S